

I	II	III	IV	Va	Vb	Vb	Vb	Vc	VI	VII	VIII	IX	X	XI	XII
Wegnummer	Wegnaam	Richting	Beperking	Verharding	Breedte1	Breedte2	Breedte3	Lengte	Kunstwerken	Onderhoudsplicht	Omvang	Bijdrage	Gezag	Opmerkingen	Wijzigingen
	1 Aalpolweg	Van de Beusebergerweg (wegnr. 12) in noordoostelijke richting tot de grens van de bebouwde kom van Holten	Geen												
	1			Betonklinkerkei	3.5			417		De gemeente Rijssen-Holten	Het gehele onderhoud		De gemeente Rijssen-Holten		
	1			Betonklinkerkei	2.87			506		De gemeente Rijssen-Holten	Het gehele onderhoud		De gemeente Rijssen-Holten		
	1								a. Beton duiker aan het begin van de weg. Lengte 10m, diameter 0.50m	De gemeente Rijssen-Holten	Het gehele onderhoud		De gemeente Rijssen-Holten		
	5 Beerdijk met fietspad	Van de Meilinksweg (wegnr. 131) in oostelijke richting tot de Weustenweg (wegnr. 203)	Geen												
	5			Onverhard				520	Geen	De gemeente Rijssen-Holten	Het gehele onderhoud		De gemeente Rijssen-Holten		
	5			Klinkers	4,5			177		De gemeente Rijssen-Holten	Het gehele onderhoud		De gemeente Rijssen-Holten		
	5			Asfalt	5			195		De gemeente Rijssen-Holten	Het gehele onderhoud		De gemeente Rijssen-Holten		
	5,01	Langs de rechterzijde van de weg, van het begin tot 180m. voor het einde een vrijliggend fietspad	Fietspad												
	5,01			Steenlag	0.8			695		De gemeente Rijssen-Holten	Het gehele onderhoud		De gemeente Rijssen-Holten	De Regio Twente onderhoudt dit fietspad voor de gemeente Rijssen-Holten ingevolge het terzake genomen raadsbesluit	
	5,01			Asfalt	0.80			17		De gemeente Rijssen-Holten	Het gehele onderhoud		De gemeente Rijssen-Holten	De Regio Twente onderhoudt dit fietspad voor de gemeente Rijssen-Holten ingevolge het terzake genomen raadsbesluit	

I	II	III	IV	Va	Vb	Vb	Vb	Vc	VI	VII	VIII	IX	X	XI	XII
Wegnummer	Wegnaam	Richting	Beperking	Verharding	Breedte1	Breedte2	Breedte3	Lengte	Kunstwerken	Onderhoudsplicht	Omvang	Bijdrage	Gezag	Opmerkingen	Wijzigingen
6	A.H. ter Horstlaan	Van de Burgemeester Knotterbeltlaan (wegnr. 227) in zuidelijke en westelijke richting tot de grens van het provinciaal weggebied (wegnr. 405) op 0.50 m. uit de kant van de verharding van het fietspad langs deze weg	Geen												
6				Slijtlaag	4.24			903	Geen	De gemeente Rijssen-Holten	Het gehele onderhoud		De gemeente Rijssen-Holten		
7	Eikenpad	Van de grens van de bebouwde kom van Holten in noordoostelijke en zuidoostelijke richting tot de Ericaweg (wegnr. 51)	Voetpad												
7				Onverhard				531	Geen	De gemeente Rijssen-Holten	Het gehele onderhoud		De gemeente Rijssen-Holten	Met de eigenaren van de percelen waarover het Eikenpad loop, indien zij dat wensen, de mogelijkheid te bieden een privaatrechtelijke overeenkomst aan te gaan, betreffende het onderhoud	
8	Bergpad	Van de grens van de bebouwde kom van Holten in noordelijke richting tot de Ericaweg (wegnr. 51)	Geen												
8				Onverhard				228	Geen	De gemeente Rijssen-Holten	Het gehele onderhoud		De gemeente Rijssen-Holten		
8				Onverhard				72		De gemeente Rijssen-Holten	Het gehele onderhoud		De gemeente Rijssen-Holten		
11	Beumersteeg	Van de grens met de gemeente Deventer in zuidoostelijke richting tot de Dijkerhoekseweg (wegnr. 38)	Geen												
11				Slijtlaag	3.49			128		De gemeente Rijssen-Holten	Het gehele onderhoud		De gemeente Rijssen-Holten		
11				Asfaltbeton (brugdek)	3.5			6.17		De gemeente Rijssen-Holten	Het gehele onderhoud		De gemeente Rijssen-Holten		

I	II	III	IV	Va	Vb	Vb	Vb	Vc	VI	VII	VIII	IX	X	XI	XII
Wegnummer	Wegnaam	Richting	Beperking	Verharding	Breedte1	Breedte2	Breedte3	Lengte	Kunstwerken	Onderhoudsplicht	Omvang	Bijdrage	Gezag	Opmerkingen	Wijzigingen
11				Slijtlaag	3.57			629		De gemeente Rijssen-Holten	Het gehele onderhoud		De gemeente Rijssen-Holten		
11				Asfaltbeton	6.76			31		De gemeente Rijssen-Holten	Het gehele onderhoud		De gemeente Rijssen-Holten		
11				Slijtlaag	3.93			540		De gemeente Rijssen-Holten	Het gehele onderhoud		De gemeente Rijssen-Holten		
11				Slijtlaag	4.06			463		De gemeente Rijssen-Holten	Het gehele onderhoud		De gemeente Rijssen-Holten		
11									a. Vaste betonnen brug over de Soestwetering  Lengte 6.17 m. Rijbreedte 3.50 m.	De gemeente Rijssen-Holten	Het gehele onderhoud		De gemeente Rijssen-Holten		
11									b Duiker van betonbuizen bij het einde van de weg Lengte: 11.- m. Ø: 0.40 m.	De gemeente Rijssen-Holten	Het gehele onderhoud		De gemeente Rijssen-Holten		
12	Beusebergerweg met zijtakken	Van de grens met de gemeente Hof van Twente in noordwestelijke en algemeen noordelijke richting tot de grens van de bebouwde kom van Holten.	Geen												
12				Asfaltbeton	4.88			802		De gemeente Rijssen-Holten	Het gehele onderhoud		De gemeente Rijssen-Holten		
12				Geasfalteerd beton (brugdek)	6			83		De gemeente Rijssen-holten	Het gehele onderhoud		De gemeente Rijssen-Holten		
12				Asfaltbeton	5.42			620		De gemeente Rijssen-Holten	Het gehele onderhoud		De gemeente Rijssen-Holten		
12				Asfaltbeton	4.89			756		De gemeente Rijssen-Holten	Het gehele onderhoud		De gemeente Rijssen-Holten		
12				Asfaltbeton	5.24			600		De gemeente Rijssen-Holten	Het gehele onderhoud		De gemeente Rijssen-Holten		
12				Asfaltbeton	5.02			834		De gemeente Rijssen-Holten	Het gehele onderhoud		De gemeente Rijssen-Holten		

I	II	III	IV	Va	Vb	Vb	Vb	Vc	VI	VII	VIII	IX	X	XI	XII
Wegnummer	Wegnaam	Richting	Beperking	Verharding	Breedte1	Breedte2	Breedte3	Lengte	Kunstwerken	Onderhoudsplicht	Omvang	Bijdrage	Gezag	Opmerkingen	Wijzigingen
12									a. Beton duiker 115 m. voorbij wegnr 12.I. Lengte 14m, diameter 0.30m	De gemeente Rijssen-Holten	Het gehele onderhoud		De gemeente Rijssen-Holten		
12									b. Beton duiker voorbij wegnr 183. Lengte 33m, diameter 0.60m	De gemeente Rijssen-Holten	Het gehele onderhoud		De gemeente Rijssen-Holten		
12									c. Viaduct met betonnen landhoofden, stalen leuning en een geasfalteerd betonnen dek 166 m. voorbij wegnr 183. Lengte 83m, breedte 8m, rijbreedte 6m, breedte tussen de leuning 6.80m	Het Rijk (Waterstaat)				Is hetzelfde kunstwerk als vermeld bij weg nr 161 kolom VI sub d.	
12									d. Armco duiker 211 m. voor wegnr 118. Lengte 15m, breedte 4.08m, hoogte 2.57m	De gemeente Rijssen-Holten	Het gehele onderhoud		De gemeente Rijssen-Holten		
12									e. Beton duiker voor wegnr 163. Lengte 17m, diameter 0.70m	De gemeente Rijssen-Holten	Het gehele onderhoud		De gemeente Rijssen-Holten		
12									f. Plastic duiker voorbij wegnr 608. Lengte 11m, diameter 0.35m	De gemeente Rijssen-Holten	Het gehele onderhoud		De gemeente Rijssen-Holten		

I	II	III	IV	Va	Vb	Vb	Vb	Vc	VI	VII	VIII	IX	X	XI	XII
Wegnummer	Wegnaam	Richting	Beperking	Verharding	Breedte1	Breedte2	Breedte3	Lengte	Kunstwerken	Onderhoudsplicht	Omvang	Bijdrage	Gezag	Opmerkingen	Wijzigingen
12,1	Beusebergerweg	Zijtak 12.I: Van de Beusebergerweg (wegnr. 12) in noordoostelijke richting ter lengte van 378m.	Geen												
12,1				Asfaltbeton	3.20			378		De gemeente Rijssen-Holten	Het gehele onderhoud		De gemeente Rijssen-Holten		
12,1									al. Beton duiker aan het begin van de weg. Lengte 10m, diameter 0.30m	De gemeente Rijssen-Holten	Het gehele onderhoud		De gemeente Rijssen-Holten		
12,1									bl. Beton duiker 151 m. voorbij het begin van de weg. Lengte 8m, diameter 0.50m	De gemeente Rijssen-Holten	Het gehele onderhoud		De gemeente Rijssen-Holten		
12,2	Beusebergerweg	Zijtak 12.II: Van de Beusebergerweg (wegnr. 12) in noordelijke en oostelijke richting ter lengte van 252.- m.	Geen												
12,2				Slijtlaag	3.08			252		De gemeente Rijssen-Holten	Het gehele onderhoud		De gemeente Rijssen-Holten		
12,2									all. Beton duiker 40 m. voorbij het begin van de weg. Lengte 30m, diameter 0.60m	De gemeente Rijssen-Holten	Het gehele onderhoud		De gemeente Rijssen-Holten		
12,2									bl. Beton duiker 164 m. voorbij het begin van de weg. Lengte 14, diameter 1m	De gemeente Rijssen-Holten	Het gehele onderhoud		De gemeente Rijssen-Holten		

I	II	III	IV	Va	Vb	Vb	Vb	Vc	VI	VII	VIII	IX	X	XI	XII
Wegnummer	Wegnaam	Richting	Beperking	Verharding	Breedte1	Breedte2	Breedte3	Lengte	Kunstwerken	Onderhoudsplicht	Omvang	Bijdrage	Gezag	Opmerkingen	Wijzigingen
13	Bijvanksweg	Van de grens van het provinciaal weggebied (wegnr. 422) op 10 m. uit de kant van de verharding van de hoofdrijbaan van deze weg in zuidwestelijke en noordwestelijke richting tot de grens met de gemeente Raalte	Geen												
13				Slijtlaag	3.11			625	Geen	De gemeente Rijssen-Holten	Het gehele onderhoud		De gemeente Rijssen-Holten		
13				Slijtlaag	3.81			702		De gemeente Rijssen-Holten	Het gehele onderhoud		De gemeente Rijssen-Holten		
13				Asfaltbeton	6.65			52		De gemeente Rijssen-Holten	Het gehele onderhoud		De gemeente Rijssen-Holten		
14	Blikkertweg	Van de Molenbelterweg (wegnr. 134) in noordelijke richting tot de Motieweg (wegnr. 137)	Geen												
14				Onverhard				865	Geen	De gemeente Rijssen-Holten	Het gehele onderhoud		De gemeente Rijssen-Holten		
15	Boerendanssteeg	Van de grens met de gemeente Deventer in oostelijke richting tot de grens van de bebouwde kom van Dijkerhoek.	Geen												
15				Slijtlaag	3.63			413		De gemeente Rijssen-Holten	Het gehele onderhoud		De gemeente Rijssen-Holten		
15									a. Beton duiker aan het begin van de weg. Lengte 12m, diameter 0.50m	De gemeente Rijssen-Holten	Het gehele onderhoud		De gemeente Rijssen-Holten		
20	Borkeldsweg	Van de grens van de bebouwde kom van Holten in algemeen zuidoostelijke, oostelijke en noordoostelijke richting tot de Drostendijk (wegnr. 270)	Fietspad												
20				Asfaltbeton	3.20			557		De gemeente Rijssen-Holten	Het gehele onderhoud		De gemeente Rijssen-Holten		

I	II	III	IV	Va	Vb	Vb	Vb	Vc	VI	VII	VIII	IX	X	XI	XII
Wegnummer	Wegnaam	Richting	Beperking	Verharding	Breedte1	Breedte2	Breedte3	Lengte	Kunstwerken	Onderhoudsplicht	Omvang	Bijdrage	Gezag	Opmerkingen	Wijzigingen
20			Geen	Slijtlaag	3.16			240		De gemeente Rijssen-Holten	Het gehele onderhoud		De gemeente Rijssen-Holten		
20				Slijtlaag	3.52			504		De gemeente Rijssen-Holten	Het gehele onderhoud		De gemeente Rijssen-Holten		
20				Slijtlaag	3.9			755		De gemeente Rijssen-Holten	Het gehele onderhoud		De gemeente Rijssen-Holten		
20				Slijtlaag	3.45			757		De gemeente Rijssen-Holten	Het gehele onderhoud		De gemeente Rijssen-Holten		
20				Slijtlaag	3.59			433		De gemeente Rijssen-Holten	Het gehele onderhoud		De gemeente Rijssen-Holten		
20				Slijtlaag	3.05			376		De gemeente Rijssen-Holten	Het gehele onderhoud		De gemeente Rijssen-Holten		
20									a. Betonnen tunnel onder de N 350 (wegnr. 162) Lengte 21.40 m. Rijbreedte 3.20 m.	De provincie Overijssel				Is hetzelfde kunstwerk als vermeld bij wegnr. 162, kolom VI, sub a.	
22	Brenderweg	Van de Kwintenweg (wegnr. 111) in zuidelijke richting tot 117 m. voorbij de as van de Evertjesweg (wegnr. 61)	Geen												
22				Slijtlaag	3.1			461	Geen	De gemeente Rijssen-Holten	Het gehele onderhoud		De gemeente Rijssen-Holten		
22				Onverhard				174		De gemeente Rijssen-Holten	Het gehele onderhoud		De gemeente Rijssen-Holten		
22				Onverhard				115		De gemeente Rijssen-Holten	Het gehele onderhoud		De gemeente Rijssen-Holten		
23	Broekweg met zijtakken	Van de grens van de bebouwde kom van Holten in zuidwestelijke richting tot de Oude Stationsweg (wegnr. 146)	Geen												
23				Slijtlaag	3.86			100		De gemeente Rijssen-Holten	Het gehele onderhoud		De gemeente Rijssen-Holten		
23				Geasfalteerd beton (viaduct)	7			16		De gemeente Rijssen-holten	Het gehele onderhoud		De gemeente Rijssen-Holten		
23				Slijtlaag	3.86			630		De gemeente Rijssen-Holten	Het gehele onderhoud		De gemeente Rijssen-Holten		
23				Slijtlaag	3.98			667		De gemeente Rijssen-Holten	Het gehele onderhoud		De gemeente Rijssen-Holten		
23				Slijtlaag	3.9			337		De gemeente Rijssen-Holten	Het gehele onderhoud		De gemeente Rijssen-Holten		

I	II	III	IV	Va	Vb	Vb	Vb	Vc	VI	VII	VIII	IX	X	XI	XII
Wegnummer	Wegnaam	Richting	Beperking	Verharding	Breedte1	Breedte2	Breedte3	Lengte	Kunstwerken	Onderhoudsplicht	Omvang	Bijdrage	Gezag	Opmerkingen	Wijzigingen
23				SteenMastiek Asfaltbeton	7.33			45		De gemeente Rijssen-Holten	Het gehele onderhoud		De gemeente Rijssen-Holten		
23				Slijtlaag	3.83			379		De gemeente Rijssen-Holten	Het gehele onderhoud		De gemeente Rijssen-Holten		
23				Slijtlaag	3.94			516		De gemeente Rijssen-Holten	Het gehele onderhoud		De gemeente Rijssen-Holten		
23				Slijtlaag	4.15			486		De gemeente Rijssen-Holten	Het gehele onderhoud		De gemeente Rijssen-Holten		
23									a. Betonnen viaduct met betonnen landhoofden, stalen leuningen en geasfalteerd betonnen dek over de provinciale weg N 332 (wegnr 422) 123 m. voorbij het begin van de weg. Lengte 16m, Breedte 7.70m, Rijtbreedte 7m, Breedte tussen de leuningen 7.40 m.	De provincie Overijssel				Is hetzelfde kunstwerk als bij wegnr. 422 kolom VI sub i.	
23									b. Beton duiker 177 m. voor wegnr 23.l. Lengte 14m, diameter 0.50m	De gemeente Rijssen-Holten	Het gehele onderhoud		De gemeente Rijssen-Holten		
23									c. Beton duiker bij de as van wegnr 167. Lengte 14m, diameter 0.60m	De gemeente Rijssen-Holten	Het gehele onderhoud		De gemeente Rijssen-Holten		



I	II	III	IV	Va	Vb	Vb	Vb	Vc	VI	VII	VIII	IX	X	XI	XII
Wegnummer	Wegnaam	Richting	Beperking	Verharding	Breedte1	Breedte2	Breedte3	Lengte	Kunstwerken	Onderhoudsplicht	Omvang	Bijdrage	Gezag	Opmerkingen	Wijzigingen
23									d. Beton duiker 254 m. voorbij wegnr 167. Lengte 19m, diameter 1m	De gemeente Rijssen-Holten	Het gehele onderhoud		De gemeente Rijssen-Holten		
23,1	Broekweg	Zijtak 23.I: Van de Broekweg (wegnr. 23) in zuidelijke richting ter lengte van 105m.	Geen												
23,1				Slijtlaag	3.26			105	Geen	De gemeente Rijssen-Holten	Het gehele onderhoud		De gemeente Rijssen-Holten		
23,2	Broekweg	Zijtak 23.II: Van de Broekweg (wegnr. 23) in noordelijke richting ter lengte van 240m.	Geen												
23,2				Slijtlaag	3.21			240		De gemeente Rijssen-Holten	Het gehele onderhoud		De gemeente Rijssen-Holten		
23,2									all. Beton duiker aan het begin van de weg. Lengte 13m, diameter 0.60m	De gemeente Rijssen-Holten	Het gehele onderhoud		De gemeente Rijssen-Holten		
24	Broensweg	Van de parallelweg langs de Rijssenseweg (wegnr. 162) in zuidelijke richting tot de Landuwerweg (wegnr. 117)	Geen												
24				Slijtlaag	3.22			265		De gemeente Rijssen-Holten	Het gehele onderhoud		De gemeente Rijssen-Holten		
24				puin	4			483		De gemeente Rijssen-Holten	Het gehele onderhoud		De gemeente Rijssen-Holten		
24									a. Beton duiker 240 m. voorbij wegnr 172. Lengte 5.0m, Diameter 1.0m	De gemeente Rijssen-Holten	Het gehele onderhoud		De gemeente Rijssen-Holten		
24									b. Beton duiker bij het einde van de weg. Lengte 8m, diameter 0.30m	De gemeente Rijssen-Holten	Het gehele onderhoud		De gemeente Rijssen-Holten		

I	II	III	IV	Va	Vb	Vb	Vb	Vc	VI	VII	VIII	IX	X	XI	XII
Wegnummer	Wegnaam	Richting	Beperking	Verharding	Breedte1	Breedte2	Breedte3	Lengte	Kunstwerken	Onderhoudsplicht	Omvang	Bijdrage	Gezag	Opmerkingen	Wijzigingen
26	Akkerdijk met fietspad en voetpad	Van de grens van het provinciaal weggebied (wegnr. 337) op 0.50 m. uit de kant van de verharding van de parallelweg van deze weg in noordelijke en noordoostelijke richting tot de Ligtenbergerdijk (wegnr. 394)	Geen												
26				Asfaltbeton	3.39			952	Geen	De gemeente Rijssen-Holten	Het gehele onderhoud		De gemeente Rijssen-Holten		
26				Asfaltbeton	3.4			523		De gemeente Rijssen-Holten	Het gehele onderhoud		De gemeente Rijssen-Holten		
26,01		Langs de rechterzijde van de weg van 150 m. voorbij het begin tot het einde een vrijliggend fiets-/voetpad	Fiets-/voetpad												
26,01				Beton	1.80			1325		De gemeente Rijssen-Holten	Het gehele onderhoud		De gemeente Rijssen-Holten		
26,02		Langs de linkerzijde van de weg van het begin tot 150 m. voorbij het begin een aanliggend voetpad	Voetpad												
26,02				Betontegels	1.80			150		De gemeente Rijssen-Holten	Het gehele onderhoud		De gemeente Rijssen-Holten		
32	Dammerweg	Van de Valeweg (wegnr. 186) in noordoostelijke richting tot de Helhuizerweg (wegnr. 74)	Geen												
35														Het onderhoud van de aansluitende wegen loopt, in afwijking van de beheergrens, tot aan de rand van de doorgaande verharding van de hoofdweg.	
32				Slijtlaag	3.04			281		De gemeente Rijssen-Holten	Het gehele onderhoud		De gemeente Rijssen-Holten		
32				Onverhard				520		De gemeente Rijssen-Holten	Het gehele onderhoud		De gemeente Rijssen-Holten		

I	II	III	IV	Va	Vb	Vb	Vb	Vc	VI	VII	VIII	IX	X	XI	XII
Wegnummer	Wegnaam	Richting	Beperking	Verharding	Breedte1	Breedte2	Breedte3	Lengte	Kunstwerken	Onderhoudsplicht	Omvang	Bijdrage	Gezag	Opmerkingen	Wijzigingen
32									a. Beton duiker 277 m. voorbij het begin van de weg. Lengte 12m, diameter 0.50m	De gemeente Rijssen-Holten	Het gehele onderhoud		De gemeente Rijssen-Holten		
35	Provinciale weg N344 Deventerweg met fietspaden en zijtakken	Van de grens met de gemeente Deventer bij km 61.377 in oostelijke richting tot de grens van de bebouwde kom van Holten bij km. 65.389	Geen											Tenzij bij vergunning, ontheffing of overeenkomst anders is geregeld strekt het onderhoud van de provincie zich tevens uit over de op provinciaal weggebied gelegen wegverbredingen en de aansluitingen van de zijwegen met de daarin gelegen kunstwerken.	
35				Asfalt	7.65			4012		De provincie Overijssel					
35									a. Duiker bij km 62.432	De provincie Overijssel					
35									b. Viaduct bij km 65.140	De provincie Overijssel				Is het zelfde kunstwerk als vermeld bij wegnr. 422, kolom VI sub g.	
35,01		Langs de linkerzijde van de weg van het begin tot het einde een vrijliggend fietspad met een onderbreking van 103 m. voor de Dijkerhoekseweg (wegnr. 38) en de Dijkerhoekseweg (wegnr. 38).	Fietspad												
35,01				Asfaltbeton	2.10			3919		De provincie Overijssel					
35,02		Langs de rechterzijde van de weg van het begin tot het einde een vrijliggend fietspad	Fietspad												
35,02				Asfaltbeton	2.20			4012		De provincie Overijssel					

I	II	III	IV	Va	Vb	Vb	Vb	Vc	VI	VII	VIII	IX	X	XI	XII
Wegnummer	Wegnaam	Richting	Beperking	Verharding	Breedte1	Breedte2	Breedte3	Lengte	Kunstwerken	Onderhoudsplicht	Omvang	Bijdrage	Gezag	Opmerkingen	Wijzigingen
35,03		Parallelweg: Langs de linkerzijde van de weg van 103 m. voor de Dijksterhoekseweg (wegnr. 38) tot de Dijkhoekseweg (wegnr. 38).	Geen												
35,03				Asfalt	3.50			93.0		De provincie Overijssel					
35,04		Langs de linkerzijde van de parallelweg van 41 m. voor de Dijkhoekseweg (wegnr. 38) tot de Dijkhoekseweg (wegnr. 38)	Voetpad												
35,04				Betontegels	1.30			41		De provincie Overijssel					
35,1	Provinciale weg N344 Deventerweg	Van de Deventerweg (wegnr. 35) in noordelijke en westelijke richting tot Provinciale weg N332 (wegnr. 422)	Geen												
35,1				Asfaltbeton	7.70			280	Geen	De provincie Overijssel					
35,1									al. Beton duiker aan het einde van de weg. Lengte 26m. Diameter rond 0,50m.	De provincie Overijssel					
35,2	Deventerweg	Zijtak 35.II: Van de grens van het provinciaal weggebied (wegnr. 35) op 5.0 m. uit de kant van de verharding van het fietspad langs deze weg in noordoostelijke richting ter lengte van 150 m.	Geen												
35,2				Asfaltbeton	3.17			345	Geen	De gemeente Rijssen-Holten	Het gehele onderhoud		De gemeente Rijssen-Holten		

I	II	III	IV	Va	Vb	Vb	Vb	Vc	VI	VII	VIII	IX	X	XI	XII
Wegnummer	Wegnaam	Richting	Beperking	Verharding	Breedte1	Breedte2	Breedte3	Lengte	Kunstwerken	Onderhoudsplicht	Omvang	Bijdrage	Gezag	Opmerkingen	Wijzigingen
38	Dijkerhoekseweg	Van de grens van het provinciaal weggebied (wegnr. 35) op 4.75 m. uit de kant van de verharding van de parallelweg van deze weg in noordelijke richting tot de Maneschijnsweg (wegnr. 126) met een onderbreking van de bebouwde kom van Dijkerhoek	Geen												
38				Asfaltbeton	5,2			360		De gemeente Rijssen-Holten	Het gehele onderhoud		De gemeente Rijssen-Holten		
38				Asfaltbeton	5.31			82		De gemeente Rijssen-Holten	Het gehele onderhoud		De gemeente Rijssen-Holten		
38				Slijtlaag	5.31			678		De gemeente Rijssen-Holten	Het gehele onderhoud		De gemeente Rijssen-Holten		
38				Slijtlaag	5.31			530		De gemeente Rijssen-Holten	Het gehele onderhoud		De gemeente Rijssen-Holten		
38									a. Plastic duiker 130 m. voor de bebouwde kom van Dijkerhoek. Lengte 15m, diameter 0.30m	De gemeente Rijssen-Holten	Het gehele onderhoud		De gemeente Rijssen-Holten		
38									b. Beton duiker 320 m. voorbij wegnr 11. Lengte 18m, diameter 0.50m	De gemeente Rijssen-Holten	Het gehele onderhoud		De gemeente Rijssen-Holten		
38									c. Beton duiker 75 m. voorbij wegnr 176. Lengte 12m, Breedte 2m, Hoogte 1.80m	De gemeente Rijssen-Holten	Het gehele onderhoud		De gemeente Rijssen-Holten		

I	II	III	IV	Va	Vb	Vb	Vb	Vc	VI	VII	VIII	IX	X	XI	XII
Wegnummer	Wegnaam	Richting	Beperking	Verharding	Breedte1	Breedte2	Breedte3	Lengte	Kunstwerken	Onderhoudsplicht	Omvang	Bijdrage	Gezag	Opmerkingen	Wijzigingen
	42	Doorlopendedijk	Van de grens van het provinciaal weggebied (wegnr. 35) op 6.50 m. uit de kant van de verharding van het fietspad langs deze weg in zuidelijke richting tot de Larenseweg (wegnr. 119)	Geen											
	42			Dikformaat kant	4			9.8		De gemeente Rijssen-Holten	Het gehele onderhoud		De gemeente Rijssen-Holten		
	42			Slijtlaag	3.99			168		De gemeente Rijssen-Holten	Het gehele onderhoud		De gemeente Rijssen-Holten		
	42			Betonnen bevoering	5.40			3.50		Prorail bv	Het gehele onderhoud		De gemeente Rijssen-Holten		
	42			Klinkers	5.40			0.75		Prorail bv.	Het gehele onderhoud		De gemeente Rijssen-Holten		
	42			Betonnen bevoering	5.40			3.50		Prorail bv	Het gehele onderhoud		De gemeente Rijssen-Holten		
	42			Klinkers	5.40			0.40		Prorail bv	Het gehele onderhoud		De gemeente Rijssen-Holten		
	42			Klinkers	3.40			6		De gemeente Rijssen-Holten	Het gehele onderhoud		De gemeente Rijssen-Holten	Ingevolge de overeenkomst tussen de gemeente Rijssen-Holten en Prorail bv. in 2004 berust het onderhoud van dit weggedeelte bij de gemeente.	
	42			Slijtlaag	4.31			292		De gemeente Rijssen-Holten	Het gehele onderhoud		De gemeente Rijssen-Holten		
	42			Slijtlaag	4.6			445		De gemeente Rijssen-Holten	Het gehele onderhoud		De gemeente Rijssen-Holten		
	42			Slijtlaag	4.6			508		De gemeente Rijssen-Holten	Het gehele onderhoud		De gemeente Rijssen-holten		
	42			Slijtlaag	4.08			636		De gemeente Rijssen-Holten	Het gehele onderhoud		De gemeente Rijssen-Holten		
	42			Slijtlaag	4.01			290		De gemeente Rijssen-Holten	Het gehele onderhoud		De gemeente Rijssen-Holten		
	42			Slijtlaag	4.14			562		De gemeente Rijssen-Holten	Het gehele onderhoud		De gemeente Rijssen-Holten		
	42			Dikformaat kant	4.34			22		De gemeente Rijssen-Holten	Het gehele onderhoud		De gemeente Rijssen-Holten		
	42			Betonklinkerkei	4.5			34		De gemeente Rijssen-Holten	Het gehele onderhoud		De gemeente Rijssen-Holten		

I	II	III	IV	Va	Vb	Vb	Vb	Vc	VI	VII	VIII	IX	X	XI	XII
Wegnummer	Wegnaam	Richting	Beperking	Verharding	Breedte1	Breedte2	Breedte3	Lengte	Kunstwerken	Onderhoudsplicht	Omvang	Bijdrage	Gezag	Opmerkingen	Wijzigingen
42									a. Beton duiker 170 m. voorbij het begin van de weg. Lengte 14m, diameter 0.60m	De gemeente Rijssen-Holten	Het gehele onderhoud		De gemeente Rijssen-Holten		
42									b. Beton duiker 190 m. voorbij het begin van de weg. Lengte 13m, diameter 0.60m	De gemeente Rijssen-Holten	Het gehele onderhoud		De gemeente Rijssen-Holten		
42									c. Beton duiker 10 m. voor wegnr 23. Lengte 14m, diameter 0.60m	De gemeente Rijssen-Holten	Het gehele onderhoud		De gemeente Rijssen-Holten		
42									d. Beton duiker 385 m. voorbij wegnr 23. Lengte 12m, Breedte 2m, Hoogte 2.50m	De gemeente Rijssen-Holten	Het gehele onderhoud		De gemeente Rijssen-Holten		
42									e. Beton duiker 10 m. voor wegnr 43. Lengte 9m, diameter 0.40m	De gemeente Rijssen-Holten	Het gehele onderhoud		De gemeente Rijssen-Holten		
42									f. Beton duiker 10 m. voorbij wegnr 43. Lengte 13m, diameter 0.60m	De gemeente Rijssen-Holten	Het gehele onderhoud		De gemeente Rijssen-Holten		
42									g. Beton duiker 356 m. voorbij wegnr 43. Lengte 10m, Breedte 2m, Hoogte 1.80m	De gemeente Rijssen-Holten	Het gehele onderhoud		De gemeente Rijssen-Holten		

I	II	III	IV	Va	Vb	Vb	Vb	Vc	VI	VII	VIII	IX	X	XI	XII
Wegnummer	Wegnaam	Richting	Beperking	Verharding	Breedte1	Breedte2	Breedte3	Lengte	Kunstwerken	Onderhoudsplicht	Omvang	Bijdrage	Gezag	Opmerkingen	Wijzigingen
42									h. Beton duiker 868 m. voorbij wegnr 43. Lengte 14m, diameter 0.80m	De gemeente Rijssen-Holten	Het gehele onderhoud		De gemeente Rijssen-Holten		
43	Dorperdijk met zijtakken	Van de grens van de bebouwde kom van Holten in zuidwestelijke richting tot de grens met de gemeente Deventer	Geen												
43				Slijtlaag	2.66			205		De gemeente Rijssen-Holten	Het gehele onderhoud		De gemeente Rijssen-Holten		
43				Geasfalteerd beton (viaduct)	7.20			38		De gemeente Rijssen-Holten	Het gehele onderhoud		De gemeente Rijssen-Holten		
43				Slijtlaag	5.47			680		De gemeente Rijssen-Holten	Het gehele onderhoud		De gemeente Rijssen-Holten		
43				Slijtlaag	4.9			740		De gemeente Rijssen-Holten	Het gehele onderhoud		De gemeente Rijssen-Holten		
43				Slijtlaag	4.84			391		De gemeente Rijssen-Holten	Het gehele onderhoud		De gemeente Rijssen-Holten		
43				Slijtlaag	4.8			796		De gemeente Rijssen-Holten	Het gehele onderhoud		De gemeente Rijssen-Holten		
43									a. Betonnen viaduct met betonnen landhoofden, stalen leuning en geasfalteerd betonnen dek over de provinciale weg N 332 (weg nr 422) 204 m. voorbij het begin van de weg. Lengte 38m, Breedte 8.70m, Rijbreedte 7.20m, Breedte tussen de leuning 8.20 m.	De provincie Overijssel				Is hetzelfde kunstwerk als vermeld bij weg nr 422 kolom VI sub I.	



I	II	III	IV	Va	Vb	Vb	Vb	Vc	VI	VII	VIII	IX	X	XI	XII
Wegnummer	Wegnaam	Richting	Beperking	Verharding	Breedte1	Breedte2	Breedte3	Lengte	Kunstwerken	Onderhoudsplicht	Omvang	Bijdrage	Gezag	Opmerkingen	Wijzigingen
43									b. Beton duiker voorbij wegnr 42. Lengte 14m, diameter 0.60m	De gemeente Rijssen-Holten	Het gehele onderhoud		De gemeente Rijssen-Holten		
43									c. Beton duiker voor wegnr 43.III. Lengte 22m, diameter 0.50m	De gemeente Rijssen-Holten	Het gehele onderhoud		De gemeente Rijssen-Holten		
43,1	Dorperdijk	Zijtak 43.I: Van de Dorperdijk (wegnr. 43) in zuidelijke richting ter lengte van 550m.	Geen												
43,1				Slijtlaag	3.84			550		De gemeente Rijssen-Holten	Het gehele onderhoud		De gemeente Rijssen-Holten		
43,1									a. Beton duiker aan het begin van de weg. Lengte 14m, diameter 0.50m	De gemeente Rijssen-Holten	Het gehele onderhoud		De gemeente Rijssen-holten		
43,1									b. Beton duiker 283 m. voorbij het begin van de weg. Lengte 11m, Breedte 2m, Hoogte 1.6m	De gemeente Rijssen-Holten	Het gehele onderhoud		De gemeente Rijssen-Holten		
43,2	Dorperdijk	Zijtak 43.II: Van de Dorperdijk (wegnr. 43) in noordelijke richting ter lengte van 291m.	Geen												
43,2				Slijtlaag	2.94			291		De gemeente Rijssen-Holten	Het gehele onderhoud		De gemeente Rijssen-Holten		
43,2									a. Plastic duiker aan het begin van de weg. Lengte 10m, diameter 0.20m	De gemeente Rijssen-Holten	Het gehele onderhoud		De gemeente Rijssen-Holten		

I	II	III	IV	Va	Vb	Vb	Vb	Vc	VI	VII	VIII	IX	X	XI	XII
Wegnummer	Wegnaam	Richting	Beperking	Verharding	Breedte1	Breedte2	Breedte3	Lengte	Kunstwerken	Onderhoudsplicht	Omvang	Bijdrage	Gezag	Opmerkingen	Wijzigingen
43,2									bII. Beton duiker aan het einde van de weg. Lengte 10m, diameter 0.60m	De gemeente Rijssen-Holten	Het gehele onderhoud		De gemeente Rijssen-Holten		
43,3	Dorperdijk	Zijtak 43.III: Van de Dorperdijk (wegnr. 43) in noordwestelijke richting ter lengte van 585 m.	Geen												
43,3				Slijtlaag	2.84			414		De gemeente Rijssen-Holten	Het gehele onderhoud		De gemeente Rijssen-Holten		
43,3				Klinkers	3.20			152		De gemeente Rijssen-Holten	Het gehele onderhoud		De gemeente Rijssen-Holten		
43,3									aIII. Beton duiker aan het einde van de weg. Lengte 9m, Breedte 2m, Hoogte 2.50m	De gemeente Rijssen-Holten	Het gehele onderhoud		De gemeente Rijssen-Holten		
46	Arend Baanstraat met fietspad	Van de grens van de bebouwde kom van Rijssen in zuidelijke richting tot de Brekeldlaan (wegnr. 214)	Geen												
46				Granietkei	4,5			150	Geen	De gemeente Rijssen-Holten	Het gehele onderhoud		De gemeente Rijssen-Holten		
46				Asfalt	5			35		De gemeente Rijssen-Holten	Het gehele onderhoud		De gemeente Rijssen-Holten		
46,01	Arend Baanstraat	Langs de rechterzijde van het begin tot het einde een vrijliggend fietspad	Fietspad												
46,01				Slijtlaag rood	2.7			184		De gemeente Rijssen-Holten	Het gehele onderhoud		De gemeente Rijssen-Holten		
48	Eekhoornweg met fietspad	Van de Plaggenweg (wegnr. 606) in zuidelijke richting tot de Forthaarsweg (wegnr. 65)	Geen												
48				Onverhard				2437	Geen	De gemeente Rijssen-Holten	Het gehele onderhoud		De gemeente Rijssen-Holten		

I	II	III	IV	Va	Vb	Vb	Vb	Vc	VI	VII	VIII	IX	X	XI	XII
Wegnummer	Wegnaam	Richting	Beperking	Verharding	Breedte1	Breedte2	Breedte3	Lengte	Kunstwerken	Onderhoudsplicht	Omvang	Bijdrage	Gezag	Opmerkingen	Wijzigingen
48,01		Langs de linkerzijde van de weg van 587 m. voor het einde tot het einde een vrijliggend fietspad.	Fietspad												
48,01				Asfalt	1.90			587		De gemeente Rijssen-Holten	Het gehele onderhoud		De gemeente Rijssen-Holten		
50	Enkweg met fietspad	Van 8 m. voorbij de aansluiting aan de Molenbelterweg in de bebouwde kom van Holten in noordoostelijke richting tot de Forthaarsweg (wegnr. 65) met een onderbreking van 60 m. ter hoogte van de Beukenlaan (wegnr. 580)	Geen												
50				Onverhard				424		Zie kolom XI	Het gehele onderhoud elk perceel voorzover de weg op het perceel is gelegen		De gemeente Rijssen-Holten	Het onderhoud berust bij de percelen kadastraal bekend gemeente Holten, sectie A, nrs. 1801, 239, 238, 237, 236, 235, 1862, 232, 231, 230, 229, 272, 271, 227, 226, 225, 1719, 1847, 1926, 1457 en 1303	
50				Onverhard				634		De gemeente Rijssen-Holten	Het gehele onderhoud		De gemeente Rijssen-Holten		
50,01		Fietspad langs de linkerzijde van de weg van de Beukenlaan (wegnr. 580) tot het einde	Fietspad												
50,01				asfalt	2			634		De gemeente Rijssen-Holten	Het gehele onderhoud		De gemeente Rijssen-Holten	De Regio Twente onderhoudt dit fietspad voor de gemeente Rijssen-Holten ingevolge een terzake genomen raadsbesluit.	

I	II	III	IV	Va	Vb	Vb	Vb	Vc	VI	VII	VIII	IX	X	XI	XII
Wegnummer	Wegnaam	Richting	Beperking	Verharding	Breedte1	Breedte2	Breedte3	Lengte	Kunstwerken	Onderhoudsplicht	Omvang	Bijdrage	Gezag	Opmerkingen	Wijzigingen
51	Ericaweg	Van de Molenbelterweg (wegnr. 134) in noordelijke, westelijke en noordelijke richting tot de Motieweg (wegnr. 137)	Geen												
51				Onverhard				943	Geen	De gemeente Rijssen-Holten	Het gehele onderhoud		De gemeente Rijssen-Holten		
60	Espelodijk met zijtak	Van de grens van het provinciaal weggebied (wegnr. 422) op 6.50 m. uit de kant van de verharding van de hoofdrijbaan van deze weg in zuidwestelijke richting tot de Maneschijnsweg (wegnr. 126)	Geen												
60				Asfaltbeton	3.83			653		De gemeente Rijssen-Holten	Het gehele onderhoud		De gemeente Rijssen-Holten		
60				Asfaltbeton	4.7			312		De gemeente Rijssen-Holten	Het gehele onderhoud		De gemeente Rijssen-Holten		
60				Asfaltbeton	5.27			527		De gemeente Rijssen-Holten	Het gehele onderhoud		De gemeente Rijssen-Holten		
60				Asfaltbeton	5.17			741		De gemeente Rijssen-Holten	Het gehele onderhoud		De gemeente Rijssen-Holten		
60									a. Beton duiker 28 m. voorbij het begin van de weg. Lengte 14m, diameter 0.50m	De gemeente Rijssen-Holten	Het gehele onderhoud		De gemeente Rijssen-holten		
60									b. Beton duiker 389 m. voorbij de as van wegnr. 140. Lengte 16m, diameter 0.50m	De gemeente Rijssen-Holten	Het gehele onderhoud		De gemeente Rijssen-Holten		
60									c. Beton duiker 706 m. voorbij de as van wegnr. 140. Lengte 15m, diameter 0.70m	De gemeente Rijssen-Holten	Het gehele onderhoud		De gemeente Rijssen-Holten		

I	II	III	IV	Va	Vb	Vb	Vb	Vc	VI	VII	VIII	IX	X	XI	XII
Wegnummer	Wegnaam	Richting	Beperking	Verharding	Breedte1	Breedte2	Breedte3	Lengte	Kunstwerken	Onderhoudsplicht	Omvang	Bijdrage	Gezag	Opmerkingen	Wijzigingen
60,1	Espelodijk	Zijtak 60.I: Van de Espelodijk (wegnr. 60) in noordwestelijke richting ter lengte van 405 m.	Geen												
60,1				Slijtlaag	3.64			318		De gemeente Rijssen-Holten	Het gehele onderhoud		De gemeente Rijssen-Holten		
60,1				Asfalt	3.20			87		De gemeente Rijssen-Holten	Het gehele onderhoud		De gemeente Rijssen-Holten		
60,1									a. Beton duiker bij het begin van de weg. Lengte 10m, diameter 0.50m	De gemeente Rijssen-Holten	Het gehele onderhoud		De gemeente Rijssen-Holten		
61	Evertjesweg	Van de Beusebergerweg (wegnr. 12) in oostelijke richting tot de Langstraat (wegnr. 118)	Geen												
61				Slijtlaag	3.9			555		De gemeente Rijssen-Holten	Het gehele onderhoud		De gemeente Rijssen-Holten		
61				Slijtlaag	3.6			662		De gemeente Rijssen-Holten	Het gehele onderhoud		De gemeente Rijssen-Holten		
61									a. Beton duiker aan het einde van de weg. Lengte 19m, diameter 0.30m	De gemeente Rijssen-Holten	Het gehele onderhoud		De gemeente Rijssen-Holten		
62	Fazantenweg	Van de grens van de bebouwde kom van Holten in noordelijke richting tot de Forthaarsweg (wegnr. 65)	Geen												
62				Asfaltbeton	5.70			15	Geen	De gemeente Rijssen-Holten	Het gehele onderhoud		De gemeente Rijssen-Holten		
63	Fliermatenweg	Van de Beusebergerweg (wegnr. 12) in zuidwestelijke en zuidelijke richting tot de Langstraat (wegnr. 118)	Geen												
63				Slijtlaag	4			267		De gemeente Rijssen-Holten	Het gehele onderhoud		De gemeente Rijssen-Holten		
63				Slijtlaag	3.65			257		De gemeente Rijssen-Holten	Het gehele onderhoud		De gemeente Rijssen-Holten		

I	II	III	IV	Va	Vb	Vb	Vb	Vc	VI	VII	VIII	IX	X	XI	XII
Wegnummer	Wegnaam	Richting	Beperking	Verharding	Breedte1	Breedte2	Breedte3	Lengte	Kunstwerken	Onderhoudsplicht	Omvang	Bijdrage	Gezag	Opmerkingen	Wijzigingen
63				SteenMastiek Asfaltbeton	3.81			28		De gemeente Rijssen-Holten	Het gehele onderhoud		De gemeente Rijssen-Holten		
63				Slijtlaag	4.02			837		De gemeente Rijssen-Holten	Het gehele onderhoud		De gemeente Rijssen-Holten		
63				Slijtlaag	3.66			800		De gemeente Rijssen-Holten	Het gehele onderhoud		De gemeente Rijssen-Holten		
63									a. Beton duiker aan het begin van de weg. Lengte 14m, diameter 0.50m	De gemeente Rijssen-Holten	Het gehele onderhoud		De gemeente Rijssen-Holten		
63									b. Beton duiker 20 m. voorbij wegnr 122. Lengte 10m, diameter 0.50m	De gemeente Rijssen-Holten	Het gehele onderhoud		De gemeente Rijssen-Holten		
63									c. Beton duiker 25 m. voor wegnr 115. Lengte 11m, diameter 0.50m	De gemeente Rijssen-Holten	Het gehele onderhoud		De gemeente Rijssen-Holten		
63									d. Beton duiker 414 m. voorbij wegnr 115. Lengte 13m, diameter 0.80m	De gemeente Rijssen-Holten	Het gehele onderhoud		De gemeente Rijssen-Holten		
63									e. Beton duiker 270 m. voorbij wegnr 591. Lengte 13m, diameter 0.50m	De gemeente Rijssen-Holten	Het gehele onderhoud		De gemeente Rijssen-Holten		
63									f. Beton duiker voor wegnr 163. Lengte 14m, diameter 0.50m	De gemeente Rijssen-Holten	Het gehele onderhoud		De gemeente Rijssen-Holten		
64	Flisweg met zijtak	Van de Raalterweg (wegnr. 155) in noordelijke richting tot de Haalmansweg (wegnr. 68)	Geen												
64				Asfaltbeton	4.78			44.55		De gemeente Rijssen-Holten	Het gehele onderhoud		De gemeente Rijssen-Holten		

I	II	III	IV	Va	Vb	Vb	Vb	Vc	VI	VII	VIII	IX	X	XI	XII
Wegnummer	Wegnaam	Richting	Beperking	Verharding	Breedte1	Breedte2	Breedte3	Lengte	Kunstwerken	Onderhoudsplicht	Omvang	Bijdrage	Gezag	Opmerkingen	Wijzigingen
64				Slijtlaag	3.3			647.55		De gemeente Rijssen-Holten	Het gehele onderhoud		De gemeente Rijssen-Holten		
64									a. Beton duiker 16 m. voorbij het begin van de weg. Lengte 12m, diameter 0.40m	De gemeente Rijssen-Holten	Het gehele onderhoud		De gemeente Rijssen-Holten		
64									b. Beton duiker 76 m. voorbij het begin van de weg. Lengte 12m, diameter 0.40m	De gemeente Rijssen-Holten	Het gehele onderhoud		De gemeente Rijssen-Holten		
64									c. Plastic duiker 164 m. voorbij het begin van de weg. Lengte 12m, diameter 0.30m	De gemeente Rijssen-Holten	Het gehele onderhoud		De gemeente Rijssen-Holten		
64									d. Beton duiker 15 m. voor wegnr 165. Lengte 8m, diameter 0.50m	De gemeente Rijssen-Holten	Het gehele onderhoud		De gemeente Rijssen-Holten		
64,1	Flisweg	Zijtak 64.I: Van de Flisweg (wegnr. 64) in oostelijke richting tot de Helhuizerweg (wegnr. 74)	Geen												
64,1				Slijtlaag	3.7			562		De gemeente Rijssen-Holten	Het gehele onderhoud		De gemeente Rijssen-Holten		
64,1									a. Beton duiker 244 m. voorbij het begin van de weg. Lengte 12m, diameter 0.40m	De gemeente Rijssen-Holten	Het gehele onderhoud		De gemeente Rijssen-Holten		

I	II	III	IV	Va	Vb	Vb	Vb	Vc	VI	VII	VIII	IX	X	XI	XII
Wegnummer	Wegnaam	Richting	Beperking	Verharding	Breedte1	Breedte2	Breedte3	Lengte	Kunswerken	Onderhoudsplicht	Omvang	Bijdrage	Gezag	Opmerkingen	Wijzigingen
64,1									bl. Beton duiker 389 m. voorbij het begin van de weg. Lengte 12m, diameter 0.40m	De gemeente Rijssen-Holten	Het gehele onderhoud		De gemeente Rijssen-Holten		
65	Forthaarsweg met fietspad	Van de.Holterbergweg (wegnr. 82) in noordoostelijke richting tot de Sprokkelweg (wegnr. 610)	Geen												
65				Asfaltbeton	5.61			63	Geen	De gemeente Rijssen-Holten	Het gehele onderhoud		De gemeente Rijssen-Holten		
65				Asfaltbeton links	2.64			115		De gemeente Rijssen-Holten	Het gehele onderhoud		De gemeente Rijssen-Holten	linker rijbaan	
65				Slijtlaag rechts	2.97			120		De gemeente Rijssen-Holten	Het gehele onderhoud		De gemeente Rijssen-Holten	rechter rijbaan	
65				Onverhard				2422		De gemeente Rijssen-Holten	Het gehele onderhoud		De gemeente Rijssen-Holten		
65				steenslag	0,8			1232		De gemeente Rijssen-Holten	Het gehele onderhoud		De gemeente Rijssen-Holten		
65,01		Langs de linkerzijde van de weg van de Nijverdalseweg (wegnr. 617) tot het einde een vrijliggend fietspad.	Fietspad												
65,01				Asfalt	0,8			715		De gemeente Rijssen-Holten	Het gehele onderhoud		De gemeente Rijssen-Holten		
65,01				SteenSlag	1			1278		De gemeente Rijssen-Holten	Het gehele onderhoud		De gemeente Rijssen-Holten		
68	Haalmansweg met zijtak	Van de Helhuizerweg (wegnr. 74) in algemeen zuidwestelijke richting tot de Raalterweg (wegnr. 155)	Geen												
68				Slijtlaag	3.62			747	Geen	De gemeente Rijssen-Holten	Het gehele onderhoud		De gemeente Rijssen-Holten		
68				Asfaltbeton	3.68			22		De gemeente Rijssen-Holten	Het gehele onderhoud		De gemeente Rijssen-Holten		
68				Slijtlaag	3.83			332		De gemeente Rijssen-Holten	Het gehele onderhoud		De gemeente Rijssen-Holten		
68				SteenMastiek Asfaltbeton	4.06			38		De gemeente Rijssen-Holten	Het gehele onderhoud		De gemeente Rijssen-Holten		



I	II	III	IV	Va	Vb	Vb	Vb	Vc	VI	VII	VIII	IX	X	XI	XII
Wegnummer	Wegnaam	Richting	Beperking	Verharding	Breedte1	Breedte2	Breedte3	Lengte	Kunstwerken	Onderhoudsplicht	Omvang	Bijdrage	Gezag	Opmerkingen	Wijzigingen
68,1	Haalmansweg	Zijtak 68.I: Van de Haalmansweg (wegnr. 68) in noordelijke richting ter lengte van 116 m.	Geen												
68,1				Klinkers waaiervormig beginnend	10	3.50		6		De gemeente Rijssen-Holten	Het gehele onderhoud		De gemeente Rijssen-Holten		
68,1				Puin	3			110		De gemeente Rijssen-Holten	Het gehele onderhoud		De gemeente Rijssen-Holten		
68,1									a. Beton duiker aan het begin van de weg. Lengte 9m, diameter 0.40m	De gemeente Rijssen-Holten	Het gehele onderhoud		De gemeente Rijssen-Holten		
69	Haarlerweg	Van de Helhuizerweg (wegnr. 74) in noordoostelijke en noordelijke richting tot de grens met de gemeente Hellendoorn.	Geen												
69		Helhuizerw.-oprit hsnr.6		Slijtlaag	3.97			725		De gemeente Rijssen-Holten	Het gehele onderhoud		De gemeente Rijssen-Holten		
69		oprit hsnr.6-gemeentegrens		Slijtlaag	3.83			581		De gemeente Rijssen-Holten	Het gehele onderhoud		De gemeente Rijssen-Holten		
69									a. Beton duiker 81 m. voorbij het begin van de weg. Lengte 12.0m, diameter 0.40m	De gemeente Rijssen-Holten	Het gehele onderhoud		De gemeente Rijssen-Holten		
71	Heideweg	Van de Meutgeertsweg (wegnr. 133) in zuidwestelijke richting tot de grens van het provinciaal weggebied (wegnr. 406) op ?? m. uit de kant van de verharding van de hoofdrijbaan van deze weg.	Geen												
71		VKV Meutgeertsw - Markeloweg		Slijtlaag	4.52			534		De gemeente Rijssen-Holten	Het gehele onderhoud		De gemeente Rijssen-Holten		
71		VKV Meutgeertsw - Markeloweg		SteenMastiek Asphaltbeton	5.13			99		De gemeente Rijssen-Holten	Het gehele onderhoud		De gemeente Rijssen-Holten		

I	II	III	IV	Va	Vb	Vb	Vb	Vc	VI	VII	VIII	IX	X	XI	XII
Wegnummer	Wegnaam	Richting	Beperking	Verharding	Breedte1	Breedte2	Breedte3	Lengte	Kunstwerken	Onderhoudsplicht	Omvang	Bijdrage	Gezag	Opmerkingen	Wijzigingen
71									a. Beton duiker 62 m. voorbij het begin van de weg. Lengte 12m, diameter 0.50m	De gemeente Rijssen-Holten	Het gehele onderhoud		De gemeente Rijssen-Holten		
71									b. Beton duiker 319 m. voorbij het begin van de weg. Lengte 13m, diameter 0.80m	De gemeente Rijssen-Holten	Het gehele onderhoud		De gemeente Rijssen-Holten		
72	Heksenweg	Van de Helhuizerweg (wegnr. 74) in noordoostelijke, zuidoostelijke en zuidelijke richting tot de Motieweg (wegnr. 137)	Geen												
72				Onverhard				1349	Geen	De gemeente Rijssen-Holten	Het gehele onderhoud		De gemeente Rijssen-Holten		
74	Helhuizerweg met zijtakken	Van de Raalterweg (wegnr. 155) in noordelijke, noordwestelijke en westelijke richting tot de Raalterweg (wegnr. 155).	Geen											Een gedeelte van deze weg gelegen tussen de zijtakken 74.I en 74.II ligt voor 90% in de gemeente Hellendoorn.	
74				Asfaltbeton	4.81			58		De gemeente Rijssen-Holten	Het gehele onderhoud		De gemeente Rijssen-Holten		
74				Slijtlaag	4.79			424		De gemeente Rijssen-Holten	Het gehele onderhoud		De gemeente Rijssen-Holten		
74				Slijtlaag	4.4			630		De gemeente Rijssen-Holten	Het gehele onderhoud		De gemeente Rijssen-Holten		
74				Slijtlaag	4.84			557		De gemeente Rijssen-Holten	Het gehele onderhoud		De gemeente Rijssen-Holten		
74				Slijtlaag	4.55			530		De gemeente Rijssen-Holten	Het gehele onderhoud		De gemeente Rijssen-Holten		
74				Slijtlaag	4.25			825		De gemeente Rijssen-Holten	Het gehele onderhoud		De gemeente Rijssen-Holten		
74				Slijtlaag	4.23			773		De gemeente Rijssen-Holten	Het gehele onderhoud		De gemeente Rijssen-Holten		
74				Slijtlaag	4.71			755		De gemeente Rijssen-Holten	Het gehele onderhoud		De gemeente Rijssen-Holten		
74				Slijtlaag	4.19			610		De gemeente Rijssen-Holten	Het gehele onderhoud		De gemeente Rijssen-Holten		

I	II	III	IV	Va	Vb	Vb	Vb	Vc	VI	VII	VIII	IX	X	XI	XII
Wegnummer	Wegnaam	Richting	Beperking	Verharding	Breedte1	Breedte2	Breedte3	Lengte	Kunstwerken	Onderhoudsplicht	Omvang	Bijdrage	Gezag	Opmerkingen	Wijzigingen
74				Asfaltbeton	4.25			47		De gemeente Rijssen-Holten	Het gehele onderhoud		De gemeente Rijssen-Holten		
74									a. Duiker van plastic nabij het begin van de weg Lengte: 13.-m. Ø: 0.40 m.	De gemeente Rijssen-Holten	Het gehele onderhoud		De gemeente Rijssen-Holten		
74									b. Beton duiker 718 m. voor het einde van de weg. Lengte 11.0m, diameter 0.50m	De gemeente Rijssen-Holten	Het gehele onderhoud		De gemeente Rijssen-Holten		
74									c. Beton duiker 493 m. voor het einde van de weg. Lengte 10.0m, diameter 0.50m	De gemeente Rijssen-Holten	Het gehele onderhoud		De gemeente Rijssen-Holten		
74.1	Zijtak Helhuizerweg	Zijtak 74.I: Van de Helhuizerweg in noordoostelijke richting tot de grens met de gemeente Hellendoorn	Geen												
74.1				Asfalt	5.20	3.50		63	Geen	De gemeente Rijssen-Holten	Het gehele onderhoud		De gemeente Rijssen-Holten		
74.2	Achterhoeksweg	Zijtak 74.II: Van de Helhuizerweg (wegnr. 74) in noordwestelijke richting tot de grens met de gemeente Hellendoorn	Geen												
74.2				Asfalt waaievormig beginnend	17	3.20		20	Geen	De gemeente Rijssen-Holten	Het gehele onderhoud		De gemeente Rijssen-Holten		
76	Herdersweg	Van de Helhuizerweg (wegnr. 74) in noordoostelijke richting tot de Haarlerweg (wegnr. 69)	Geen												
76				Onverhard	4			547	Geen	De gemeente Rijssen-Holten	Het gehele onderhoud		De gemeente Rijssen-Holten		

I	II	III	IV	Va	Vb	Vb	Vb	Vc	VI	VII	VIII	IX	X	XI	XII
Wegnummer	Wegnaam	Richting	Beperking	Verharding	Breedte1	Breedte2	Breedte3	Lengte	Kunstwerken	Onderhoudsplicht	Omvang	Bijdrage	Gezag	Opmerkingen	Wijzigingen
76				Klinkers	3.0	14.0		16		De gemeente Rijssen-Holten	Het gehele onderhoud		De gemeente Rijssen-Holten		
77	Hessenweg	Van de Oude Stationsweg (wegnr. 146) in zuidelijke richting tot de grens met de gemeente Deventer	Geen												
77				Slijtlaag	3.56			323	Geen	De gemeente Rijssen-Holten	Het gehele onderhoud		De gemeente Rijssen-Holten		
82	Holterbergweg	Van de Molenbelterweg (wegnr. 134) in algemeen noordelijke richting tot de grens met de gemeente Hellendoorn.	Geen												
82				Slijtlaag	5.91			255	Geen	De gemeente Rijssen-Holten	Het gehele onderhoud		De gemeente Rijssen-Holten		
82				Slijtlaag rechts	4.42			374		De gemeente Rijssen-Holten	Het gehele onderhoud		De gemeente Rijssen-Holten	rechter rijbaan	
82				Slijtlaag links	4.18			374		De gemeente Rijssen-Holten	Het gehele onderhoud		De gemeente Rijssen-Holten	linker rijbaan	
82				Slijtlaag	9.72			17		De gemeente Rijssen-Holten	Het gehele onderhoud		De gemeente Rijssen-Holten		
82				Asfaltbeton	8.33			42		De gemeente Rijssen-Holten	Het gehele onderhoud		De gemeente Rijssen-Holten		
82				Asfaltbeton	4.72			110		De gemeente Rijssen-Holten	Het gehele onderhoud		De gemeente Rijssen-Holten		
82				Basaltkeien	4.72			110		De gemeente Rijssen-Holten	Het gehele onderhoud		De gemeente Rijssen-Holten		
82				Asfaltbeton	4.72			717		De gemeente Rijssen-Holten	Het gehele onderhoud		De gemeente Rijssen-Holten		
82				Asfaltbeton	8.53			33		De gemeente Rijssen-Holten	Het gehele onderhoud		De gemeente Rijssen-Holten		
82				Asfaltbeton	5.71			502		De gemeente Rijssen-Holten	Het gehele onderhoud		De gemeente Rijssen-Holten		
82				Asfaltbeton	5.7			761		De gemeente Rijssen-Holten	Het gehele onderhoud		De gemeente Rijssen-Holten		
82				Asfaltbeton	5.78			1072		De gemeente Rijssen-Holten	Het gehele onderhoud		De gemeente Rijssen-Holten		
82				Asfaltbeton	4.92			27		De gemeente Rijssen-Holten	Het gehele onderhoud		De gemeente Rijssen-Holten		
82				Asfaltbeton	4.92			686		De gemeente Rijssen-Holten	Het gehele onderhoud		De gemeente Rijssen-Holten		



I	II	III	IV	Va	Vb	Vb	Vb	Vc	VI	VII	VIII	IX	X	XI	XII
Wegnummer	Wegnaam	Richting	Beperking	Verharding	Breedte1	Breedte2	Breedte3	Lengte	Kunstwerken	Onderhoudsplicht	Omvang	Bijdrage	Gezag	Opmerkingen	Wijzigingen
90,01				Steenlag	1			180		De gemeente Rijssen-Holten	Het gehele onderhoud		De gemeente Rijssen-Holten	De Regio Twente onderhoudt dit fietspad voor de gemeente Rijssen-Holten ingevolge een ter zake genomen raadsbesluit.	
91	Kappertsweg	Van de Postweg (wegnr. 154) in oostelijke richting tot De Oplegger (wegnr. 251).	Geen												
91				Onverhard				240	Geen	De gemeente Rijssen-Holten	Het gehele onderhoud		De gemeente Rijssen-Holten		
91				Slijtlaag	3.38	3.80		508		De gemeente Rijssen-Holten	Het gehele onderhoud		De gemeente Rijssen-Holten		
92	Keizersweg	Van de grens van de bebouwde kom van Holten in westelijke, zuidelijke en westelijke richting tot de grens van het provinciaal weggebied (wegnr. 422) op 8 m. uit de kant van de verharding van de hoofdrijbaan van deze weg.	Geen												
92				Asfaltbeton	4.64			190	Geen	De gemeente Rijssen-Holten	Het gehele onderhoud		De gemeente Rijssen-Holten		
99	Koewideweg met fietspad en zijtak	Van de grens van het provinciaal weggebied (wegnr. 422) op 3.75 m. uit de kant van de verharding van de parallelweg van deze weg in algemeen noordoostelijke richting tot de Helhuizerweg (wegnr. 74)	Geen												
99				Asfaltbeton	5.75			22		De gemeente Rijssen-Holten	Het gehele onderhoud		De gemeente Rijssen-Holten		
99				Slijtlaag	3.25			150		De gemeente Rijssen-Holten	Het gehele onderhoud		De gemeente Rijssen-Holten		
99				Onverhard				1583		De gemeente Rijssen-Holten	Het gehele onderhoud		De gemeente Rijssen-Holten		

I	II	III	IV	Va	Vb	Vb	Vb	Vc	VI	VII	VIII	IX	X	XI	XII
Wegnummer	Wegnaam	Richting	Beperking	Verharding	Breedte1	Breedte2	Breedte3	Lengte	Kunstwerken	Onderhoudsplicht	Omvang	Bijdrage	Gezag	Opmerkingen	Wijzigingen
99									a. P.V.C duiker voor wegnr 99.1. Lengte 8m, diameter 0.30m	De gemeente Rijssen-Holten	Het gehele onderhoud		De gemeente Rijssen-Holten		
99,01		Langs de linkerzijde van de weg van 150 m. voorbij het begin tot wegnr. 99.1.	Fietspad												
99,01				Steenslag	1.0			720		De gemeente Rijssen-Holten	Het gehele onderhoud		De gemeente Rijssen-Holten	De Regio Twente onderhoudt dit fietspad voor de gemeente Rijssen-Holten ingevolge een ter zake genomen raadsbesluit.	
99,1	Koeweideweg	Zijtak 99.1: Van de Koeweideweg (wegnr. 99) in algemeen noordwestelijke en noordoostelijke richting tot de Valeweg (wegnr. 186)	Fietspad												
99,1				Steenslag	2.0	1.0	2.0	833		De gemeente Rijssen-Holten	Het gehele onderhoud		De gemeente Rijssen-Holten	De Regio Twente onderhoudt dit fietspad voor de gemeente Rijssen-Holten ingevolge een ter zake genomen raadsbesluit.	
99,1									a. Beton duiker aan het einde van de weg. Lengte 8m, diameter 0.30m	De gemeente Rijssen-Holten	Het gehele onderhoud		De gemeente Rijssen-Holten		
109	Kriegersteeg	Van de Oude Diepenveenseweg (wegnr. 144) in noordoostelijke richting tot de Raalterweg (wegnr. 155)	Geen												
109				Slijtlaag	3.00			225	Geen	De gemeente Rijssen-Holten	Het gehele onderhoud		De gemeente Rijssen-Holten		
109				Onverhard				375		De gemeente Rijssen-Holten	Het gehele onderhoud		De gemeente Rijssen-Holten		
109				Asfalt	3.50			25		De gemeente Rijssen-Holten	Het gehele onderhoud		De gemeente Rijssen-Holten		

I	II	III	IV	Va	Vb	Vb	Vb	Vc	VI	VII	VIII	IX	X	XI	XII
Wegnummer	Wegnaam	Richting	Beperking	Verharding	Breedte1	Breedte2	Breedte3	Lengte	Kunstwerken	Onderhoudsplicht	Omvang	Bijdrage	Gezag	Opmerkingen	Wijzigingen
110	Kroepinsweg met fietspad	Van de Beusebergerweg (wegnr. 12) in noordoostelijke richting tot de Brenderweg (wegnr. 22)	Geen												
110				Onverhard				450	Geen	De gemeente Rijssen-Holten	Het gehele onderhoud		De gemeente Rijssen-Holten		
110,01		Langs de rechterzijde van de weg van het begin tot nabij het einde een vrijliggend fietspad.	Fietspad												
110,01				Steenslag	1.0			419		De gemeente Rijssen-Holten	Het gehele onderhoud		De gemeente Rijssen-Holten		
111	Kwintenweg met zijtak	Van de grens van het provinciaal weggebied (wegnr. 406) op 8.0 m. uit de kant van de verharding van de parallelweg van deze weg in zuidwestelijke en noordwestelijke richting tot de Beusebergerweg (wegnr. 12)	Geen												
111				Slijtlaag	4.07			596		De gemeente Rijssen-Holten	Het gehele onderhoud		De gemeente Rijssen-Holten		
111				Slijtlaag	3.9			694		De gemeente Rijssen-Holten	Het gehele onderhoud		De gemeente Rijssen-Holten		
111				Slijtlaag	4.06			296		De gemeente Rijssen-Holten	Het gehele onderhoud		De gemeente Rijssen-Holten		
111									a. Beton duiker 278 m. voorbij wegnr 111.l. Lengte 18m, diameter 0.50m	De gemeente Rijssen-Holten	Het gehele onderhoud		De gemeente Rijssen-Holten		
111,1	Kwintenweg	Zijtak 111.l: Van de Kwintenweg (wegnr. 111) in zuidelijke richting ter lengte van 398 m.	Geen												
111,1				Onverhard				398	Geen	De gemeente Rijssen-Holten	Het gehele onderhoud		De gemeente Rijssen-Holten		



I	II	III	IV	Va	Vb	Vb	Vb	Vc	VI	VII	VIII	IX	X	XI	XII
Wegnummer	Wegnaam	Richting	Beperking	Verharding	Breedte1	Breedte2	Breedte3	Lengte	Kunstwerken	Onderhoudsplicht	Omvang	Bijdrage	Gezag	Opmerkingen	Wijzigingen
115	Lambooyweg	Van de Beusebergerweg (wegnr. 12) in westelijke en noordwestelijke richting tot de Fliermatenweg (wegnr. 63)	Geen												
115				Slijtlaag	3.74			596		De gemeente Rijssen-Holten	Het gehele onderhoud		De gemeente Rijssen-Holten		
115									a. Beton duiker aan het begin van de weg. Lengte 13m, diameter 0.50m	De gemeente Rijssen-Holten	Het gehele onderhoud		De gemeente Rijssen-Holten		
116	Landmansweg	Van de Postweg (wegnr. 154) in zuidwestelijke richting tot de Heideweg (wegnr. 71)	Geen												
116				Slijtlaag	4.40			132		De gemeente Rijssen-Holten	Het gehele onderhoud		De gemeente Rijssen-Holten		
116				Slijtlaag	3.93			465		De gemeente Rijssen-Holten	Het gehele onderhoud		De gemeente Rijssen-Holten		
116				Slijtlaag	3.77			517		De gemeente Rijssen-Holten	Het gehele onderhoud		De gemeente Rijssen-Holten		
116									a. Beton duiker 340 m. voor het einde van de weg. Lengte 13m, diameter 0.60m	De gemeente Rijssen-Holten	Het gehele onderhoud		De gemeente Rijssen-Holten		
117	Landuwerweg	Van de Pannenweg (wegnr. 148) in noordwestelijke en noordelijke richting tot de Veenweg (wegnr. 188)	Geen												
117				Slijtlaag	4.93			265		De gemeente Rijssen-Holten	Het gehele onderhoud		De gemeente Rijssen-Holten		
117				Slijtlaag	4.15			651		De gemeente Rijssen-Holten	Het gehele onderhoud		De gemeente Rijssen-Holten		
117				Slijtlaag	4.15			660		De gemeente Rijssen-Holten	Het gehele onderhoud		De gemeente Rijssen-Holten		

I	II	III	IV	Va	Vb	Vb	Vb	Vc	VI	VII	VIII	IX	X	XI	XII
Wegnummer	Wegnaam	Richting	Beperking	Verharding	Breedte1	Breedte2	Breedte3	Lengte	Kunstwerken	Onderhoudsplicht	Omvang	Bijdrage	Gezag	Opmerkingen	Wijzigingen
117									a. Beton duiker 146 m. voorbij wegnr 24. Lengte 10m, diameter 0.50m	De gemeente Rijssen-Holten	Het gehele onderhoud		De gemeente Rijssen-Holten		
117									b. Beton duiker voor wegnr 172. Lengte 12m, diameter 0.50m	De gemeente Rijssen-Holten	Het gehele onderhoud		De gemeente Rijssen-Holten		
118	Langstraat met zijtakken	Van de Larenseweg (wegnr. 119) in oostelijke en noordoostelijke richting tot de de grens van het provinciaal weggebied (wegnr. 406) op 10 m. uit de kant van de verharding van de hoofdrijbaan van deze weg.	Geen												
118				Slijtlaag	4.06			704		De gemeente Rijssen-Holten	Het gehele onderhoud		De gemeente Rijssen-Holten		
118				Slijtlaag	4.15			797		De gemeente Rijssen-Holten	Het gehele onderhoud		De gemeente Rijssen-Holten		
118				Slijtlaag	4.01			861		De gemeente Rijssen-Holten	Het gehele onderhoud		De gemeente Rijssen-Holten		
118				Slijtlaag	4			784		De gemeente Rijssen-Holten	Het gehele onderhoud		De gemeente Rijssen-Holten		
118				Slijtlaag	4.21			948		De gemeente Rijssen-Holten	Het gehele onderhoud		De gemeente Rijssen-Holten		
118									a. Beton duiker aan het begin van de weg. Lengte 18m, diameter 1m	De gemeente Rijssen-Holten	Het gehele onderhoud		De gemeente Rijssen-Holten		
118									b. Beton duiker 84 m. voorbij wegnr 63. Lengte 10m, diameter 0.50m	De gemeente Rijssen-Holten	Het gehele onderhoud		De gemeente Rijssen-Holten		

I	II	III	IV	Va	Vb	Vb	Vb	Vc	VI	VII	VIII	IX	X	XI	XII
Wegnummer	Wegnaam	Richting	Beperking	Verharding	Breedte1	Breedte2	Breedte3	Lengte	Kunstwerken	Onderhoudsplicht	Omvang	Bijdrage	Gezag	Opmerkingen	Wijzigingen
118									c. Beton duiker voorbij wegnr 12. Lengte 20m, diameter 0.50m	De gemeente Rijssen-Holten	Het gehele onderhoud		De gemeente Rijssen-Holten		
118									d. Beton duiker voor wegnr 118.I. Lengte 12m, diameter 0.50m	De gemeente Rijssen-Holten	Het gehele onderhoud		De gemeente Rijssen-Holten		
118									e. Beton duiker 314 m. voorbij wegnr 118.I. Lengte 14m, diameter 0.50m	De gemeente Rijssen-Holten	Het gehele onderhoud		De gemeente Rijssen-Holten		
118,1	Langstraat	Zijtak 118.I: Van de Langstraat (wegnr. 118) in zuidwestelijke richting ter lengte van 125 m.	Geen												
118,1				Asfalt waaievormig beginnend	24	3		16	Geen	De gemeente Rijssen-Holten	Het gehele onderhoud		De gemeente Rijssen-Holten		
118,1				Puin en steenslag	3			109		De gemeente Rijssen-Holten	Het gehele onderhoud		De gemeente Rijssen-Holten		
118,2	Langstraat	Zijtak 118.II: Van de Langstraat (wegnr. 118) in zuidelijke richting ter lengte van 178 m.	Geen												
118,2				Asfalt	3.20			178		De provincie Overijssel					
118,2									a.II: Duiker 14 m. voor het einde van de weg.	De provincie Overijssel				Is hetzelfde kunstwerk als vermeld bij wegnr. 422 in kolom VI, sub o.	
119	Larenseweg met zijtakken	Van de grens met de gemeente Lochem in noordoostelijke en noordelijke richting tot de Larenseweg (wegnr. 119.II)	Geen												
119				Geasfalteerd beton (brugdek)	6.20			13.50		De gemeente Rijssen-Holten	Het gehele onderhoud		De gemeente Rijssen-Holten		
119				Slijtlaag	6.18			52		De gemeente Rijssen-Holten	Het gehele onderhoud		De gemeente Rijssen-Holten		

I	II	III	IV	Va	Vb	Vb	Vb	Vc	VI	VII	VIII	IX	X	XI	XII
Wegnummer	Wegnaam	Richting	Beperking	Verharding	Breedte1	Breedte2	Breedte3	Lengte	Kunstwerken	Onderhoudsplicht	Omvang	Bijdrage	Gezag	Opmerkingen	Wijzigingen
119				Slijtlaag	5.98			489		De gemeente Rijssen-Holten	Het gehele onderhoud		De gemeente Rijssen-Holten		
119				Geasfalteerd beton (viaduct)	6.20			117		De gemeente Rijssen-Holten	Het gehele onderhoud		De gemeente Rijssen-Holten		
119				Slijtlaag	5.33			966		De gemeente Rijssen-Holten	Het gehele onderhoud		De gemeente Rijssen-Holten		
119				Slijtlaag	5.07			881		De gemeente Rijssen-Holten	Het gehele onderhoud		De gemeente Rijssen-Holten		
119									a. Vaste brug aan het begin van de weg. Lengte 27m, breedte 10.20m, rijbreedte 6.20m, breedte tussen de leuninggen 10.20m	De gemeente Rijssen-Holten	Het gehele onderhoud		De gemeente Rijssen-Holten	De grens tussen de gemeenten Rijssen-Holten en Lochem is gelegen over het midden van het kunstwerk vermeld in kolom VI, sub a.	
119									b. Plastic duiker 250 m. voorbij het begin van de weg. Lengte 17m, diameter 0.30m	De gemeente Rijssen-Holten	Het gehele onderhoud		De gemeente Rijssen-Holten		
119									c. Betonnen viaduct 630 m. voorbij het begin van de weg. Lengte 117m, breedte 8.20m, rijbreedte 6.20m, breedte tussen de leuninggen 7m	Het Rijk (Waterstaat)				Is hetzelfde kunstwerk als vermeld bij wegnr. 161, kolom VI, sub. b.	
119									d. Armco duiker 194 m. voorbij wegnr 146. Lengte 16m, breedte 3.11m, hoogte 2.06m	De gemeente Rijssen-Holten	Het gehele onderhoud		De gemeente Rijssen-Holten		

I	II	III	IV	Va	Vb	Vb	Vb	Vc	VI	VII	VIII	IX	X	XI	XII
Wegnummer	Wegnaam	Richting	Beperking	Verharding	Breedte1	Breedte2	Breedte3	Lengte	Kunstwerken	Onderhoudsplicht	Omvang	Bijdrage	Gezag	Opmerkingen	Wijzigingen
119									e. Beton duiker 23 m. voor wegnr 422. Lengte 15m, diameter 0.50m	De gemeente Rijssen-Holten	Het gehele onderhoud		De gemeente Rijssen-Holten		
119									f. Betonnen viaduct 30 m. voor wegnr 118. Lengte 16.50m, breedte 24m, rijbreedte 5.40m, doorrijhoogte 4m	De provincie Overijssel				Is hetzelfde kunstwerk als vermeld bij wegnr. 422, kolom VI, sub n.	
119									g. Beton duiker 380 m. voor wegnr 591. Lang onder de weg 18m, diameter 0.50m	De gemeente Rijssen-Holten	Het gehele onderhoud		De gemeente Rijssen-Holten		
119									h. Beton duiker voorbij wegnr 591. Breedte 2m, Hoogte 1.60m	De gemeente Rijssen-Holten	Het gehele onderhoud		De gemeente Rijssen-Holten		
119									i. Beton duiker 167 m. voorbij wegnr 591. Lengte 36m, diameter 1m	De gemeente Rijssen-Holten	Het gehele onderhoud		De gemeente Rijssen-Holten		
119,1	Beekweg	Zijtak 119.I: Van de Larenseweg (wegnr. 119) in noordwestelijke richting tot de grens met de gemeente Lochem.	Geen											Voor zover de weg op de kade is gelegen strekt het beheer en onderhoud zich uit tot de zandweg ter breedte van de gehele kruin. Het waterstaatkundig beheer van het kadeliċhaam blijft bij het waterschap.	
119,1				Klinkers waaiervormig beginnend	8	3		8		De gemeente Rijssen-Holten	Het gehele onderhoud		De gemeente Rijssen-Holten	De bomen blijven in eigendom en onderhoud bij het waterschap.	
119,1				Onverhard				239		De gemeente Rijssen-Holten	Het gehele onderhoud		De gemeente Rijssen-Holten		

I	II	III	IV	Va	Vb	Vb	Vb	Vc	VI	VII	VIII	IX	X	XI	XII
Wegnummer	Wegnaam	Richting	Beperking	Verharding	Breedte1	Breedte2	Breedte3	Lengte	Kunstwerken	Onderhoudsplicht	Omvang	Bijdrage	Gezag	Opmerkingen	Wijzigingen
119,1									a. Beton duiker bij het einde van de weg Lengte: 13.-m. Ø: 0.80 m.	Het waterschap Vechtstromen	Het gehele onderhoud		Het waterschap Vechtstromen		
119,2	Lareneweg	Zijtak 119.II: Van de grens van het provinciaal weggebied (wegnr. 422) op 22m. uit de kant van de verharding van de hoofdrijbaan van deze weg in noordoostelijke richting tot de grens van de bebouwde kom van Holten	Geen												
119,2				Asfaltbeton	6.20			246	Geen	De gemeente Rijssen-Holten	Het gehele onderhoud		De gemeente Rijssen-Holten		
119,21		Langs de linkerzijde van de weg van het begin tot het einde een vrijliggend fietspad	Fietspad												
119,21				Asfaltbeton	2.81			240		De gemeente Rijssen-Holten	Het gehele onderhoud		De gemeente Rijssen-Holten		
120	Lichtenbergerweg	Van de Ligtenbergerdijk (wegnr. 394) in westelijke en zuidelijke richting tot De Marke (wegnr. 249)	Geen												
120				Slijtlaag	3.17			629		De gemeente Rijssen-Holten	Het gehele onderhoud		De gemeente Rijssen-Holten		
120				Asfaltbeton	3.15			21		De gemeente Rijssen-Holten	Het gehele onderhoud		De gemeente Rijssen-Holten		
120				Slijtlaag	3.3			1234		De gemeente Rijssen-Holten	Het gehele onderhoud		De gemeente Rijssen-Holten		
120				Asfaltbeton	6.24			24		De gemeente Rijssen-Holten	Het gehele onderhoud		De gemeente Rijssen-Holten		
120									a. Beton duiker voor wegnr 390. Lengte 10.0m, Diameter 0.50 m	De gemeente Rijssen-Holten	Het gehele onderhoud		De gemeente Rijssen-Holten		

I	II	III	IV	Va	Vb	Vb	Vb	Vc	VI	VII	VIII	IX	X	XI	XII
Wegnummer	Wegnaam	Richting	Beperking	Verharding	Breedte1	Breedte2	Breedte3	Lengte	Kunstwerken	Onderhoudsplicht	Omvang	Bijdrage	Gezag	Opmerkingen	Wijzigingen
121	Lichtenbergerweg	Van de grens van het provinciaal weggebied (wegnr. 162) op 20 m. uit de kant van de verharding van de parallelweg van deze weg in noordelijke richting tot De Marke (wegnr. 249)	Geen												
121				Asfaltbeton	4.12			555	Geen	De gemeente Rijssen-Holten	Het gehele onderhoud		De gemeente Rijssen-Holten		
121				Asfaltbeton	4.2			618		De gemeente Rijssen-Holten	Het gehele onderhoud		De gemeente Rijssen-Holten		
122	Liezenweg	Van de grens van de bebouwde kom van Holten in zuidoostelijke richting tot de Fliermatenwg (wegnr. 63)	Geen												
122				Slijtlaag	3.52			351		De gemeente Rijssen-Holten	Het gehele onderhoud		De gemeente Rijssen-Holten		
122									a. Beton duiker 57 m. voorbij het begin van de weg. Lengte 15m, diameter 0.50m	De gemeente Rijssen-Holten	Het gehele onderhoud		De gemeente Rijssen-Holten		
125	Biesterij	Van de Enterstraat (wegnr. 280) in zuidwestelijke richting tot de Enterveenweg (wegnr. 279)	Geen												
125				Klinkers waaivormig beginnend	10	5		4.50	Geen	De gemeente Rijssen-Holten	Het gehele onderhoud		De gemeente Rijssen-Holten		
125				Asfalt	3.5			647		De gemeente Rijssen-Holten	Het gehele onderhoud		De gemeente Rijssen-Holten		
125				Onverhard				839		De gemeente Rijssen-Holten	Het gehele onderhoud		De gemeente Rijssen-Holten		

I	II	III	IV	Va	Vb	Vb	Vb	Vc	VI	VII	VIII	IX	X	XI	XII
Wegnummer	Wegnaam	Richting	Beperking	Verharding	Breedte1	Breedte2	Breedte3	Lengte	Kunstwerken	Onderhoudsplicht	Omvang	Bijdrage	Gezag	Opmerkingen	Wijzigingen
126	Maneschijnsweg met zijtakken	Van de Dijkerhoekseweg (wegnr. 38) in zuidoostelijke richting tot de grens van het provinciaal weggebied (wegnr. 35) op 6.0 m. uit de kant van de verharding van het fietspad langs deze weg met een onderbreking van de Oude Deventerweg (wegnr. 142)	Geen												
126				Slijtlaag	3.94			532		De gemeente Rijssen-Holten	Het gehele onderhoud		De gemeente Rijssen-Holten		
126				Slijtlaag	4.25			668		De gemeente Rijssen-Holten	Het gehele onderhoud		De gemeente Rijssen-Holten		
126				Slijtlaag	4.04			764		De gemeente Rijssen-Holten	Het gehele onderhoud		De gemeente Rijssen-Holten		
126				Slijtlaag	4.24			604		De gemeente Rijssen-Holten	Het gehele onderhoud		De gemeente Rijssen-Holten	Ingevolge een overeenkomst d.d. 29 januari 1986 onderhouden de eigenaren van de percelen kadastraal bekend gemeente Holten, sectie H, nrs. 380, 381, 382 en 383 de bermstrook voorzover dit weggedeelte langs deze percelen is gelegen.	
126				Betonklinkerkei	7			25		De gemeente Rijssen-Holten	Het gehele onderhoud		De gemeente Rijssen-Holten		
126									a. Beton duiker aan het begin van de weg. Lengte 12m, diameter 0.40m	De gemeente Rijssen-Holten	Het gehele onderhoud		De gemeente Rijssen-Holten		
126									b. Beton duiker 15 m. voor wegnr 126.1. Lengte 13m, diameter 0.50m	De gemeente Rijssen-Holten	Het gehele onderhoud		De gemeente Rijssen-Holten		





I	II	III	IV	Va	Vb	Vb	Vb	Vc	VI	VII	VIII	IX	X	XI	XII
Wegnummer	Wegnaam	Richting	Beperking	Verharding	Breedte1	Breedte2	Breedte3	Lengte	Kunstwerken	Onderhoudsplicht	Omvang	Bijdrage	Gezag	Opmerkingen	Wijzigingen
126,1				Slijtlaag	3.17			302		De gemeente Rijssen-Holten	Het gehele onderhoud		De gemeente Rijssen-Holten		
126,1									a. Beton duiker aan het begin van de weg. Lengte 10m, diameter 0.50m	De gemeente Rijssen-Holten	Het gehele onderhoud		De gemeente Rijssen-holten		
126,2	Maneschijnsweg	Zijtak 126.II: Van de Maneschijnsweg (wegnr. 126) in westelijke richting ter lengte van 356 m.	Geen												
126,2				Slijtlaag	2.91			356	Geen	De gemeente Rijssen-Holten	Het gehele onderhoud		De gemeente Rijssen-Holten		
130	Meester Bosweg met fietspad en zijtak	Van de grens van het provinciaal weggebied (wegnr. 422) op 1 m. uit de kant van de verharding van de parallelweg van deze weg in noordoostelijke en zuidoostelijke richting tot de Flisweg (wegnr. 64)	Fietspad voor de eerste 295 m.												
130				steenslag	2,5			295		De gemeente Rijssen-Holten	Het gehele onderhoud		De gemeente Rijssen-Holten		
130			Geen	Onverhard				223		De gemeente Rijssen-Holten	Het gehele onderhoud		De gemeente Rijssen-Holten		
130				Asfaltbeton	3.0			468		De gemeente Rijssen-Holten	Het gehele onderhoud		De gemeente Rijssen-Holten		
130				Klinkers waaivormig aansluitend	10	3		7		De gemeente Rijssen-Holten	Het gehele onderhoud		De gemeente Rijssen-Holten		
130				Asfalt	3.0			30		De gemeente Rijssen-Holten	Het gehele onderhoud		De gemeente Rijssen-Holten		
130			Fietspad	Asfalt	1.25			265		De gemeente Rijssen-Holten	Het gehele onderhoud		De gemeente Rijssen-Holten		
130			Geen	Asfalt	3.0			52		De gemeente Rijssen-Holten	Het gehele onderhoud		De gemeente Rijssen-Holten		
130									a. Plastic duiker aan het einde van de weg. Lengte 8m, diameter 0.15m	De gemeente Rijssen-Holten	Het gehele onderhoud		De gemeente Rijssen-Holten		

I	II	III	IV	Va	Vb	Vb	Vb	Vc	VI	VII	VIII	IX	X	XI	XII
Wegnummer	Wegnaam	Richting	Beperking	Verharding	Breedte1	Breedte2	Breedte3	Lengte	Kunstwerken	Onderhoudsplicht	Omvang	Bijdrage	Gezag	Opmerkingen	Wijzigingen
130,01		Langs de linkerzijde van de weg van 295 m. voorbij het begin tot 508 m. voorbij het begin een vrijliggend fietspad	Fietspad												
130,01				Steenslag	0.80			213		De gemeente Rijssen-Holten	Het gehele onderhoud		De gemeente Rijssen-Holten		
130,1	Meester Bosweg	Zijtak 130.I: Van de Meester Bosweg (wegnr. 130) in oostelijke richting tot de Rutgersweg (wegnr. 165)	Geen												
130,1				Asfaltbeton	3.06			253	Geen	De gemeente Rijssen-Holten	Het gehele onderhoud		De gemeente Rijssen-Holten		
131	Meilinksweg met fietspad	Van de Vijfhuizenweg (wegnr. 193) in zuidoostelijke richting tot de Weustenweg (wegnr. 203)	Geen												
131				Onverhard				1148	Geen	De gemeente Rijssen-Holten	Het gehele onderhoud		De gemeente Rijssen-Holten		
131,01		Langs de linkerzijde van de weg van het begin tot de Beerdijk (wegnr. 5) een vrijliggend fietspad	Fietspad												
131,01				Steenslag	1			295		De gemeente Rijssen-Holten	Het gehele onderhoud		De gemeente Rijssen-Holten	De Regio Twente onderhoudt dit fietspad voor de gemeente Rijssen-Holten ingevolge het terzake genomen raadsbesluit.	
132	Menumsweg	Van de Fliermatenweg (wegnr. 63) in zuidoostelijke richting tot de Beusebergseweg (wegnr. 12)	Geen												
132				Klinkers waaiervormig beginnend	9	3		6		De gemeente Rijssen-Holten	Het gehele onderhoud		De gemeente Rijssen-Holten		
132				Onverhard				380		De gemeente Rijssen-Holten	Het gehele onderhoud		De gemeente Rijssen-Holten		
132				Betonklinkerkei	3.03			18		De gemeente Rijssen-Holten	Het gehele onderhoud		De gemeente Rijssen-Holten		
132				Waalformaat	3.1			188		De gemeente Rijssen-Holten	Het gehele onderhoud		De gemeente Rijssen-Holten		

I	II	III	IV	Va	Vb	Vb	Vb	Vc	VI	VII	VIII	IX	X	XI	XII
Wegnummer	Wegnaam	Richting	Beperking	Verharding	Breedte1	Breedte2	Breedte3	Lengte	Kunstwerken	Onderhoudsplicht	Omvang	Bijdrage	Gezag	Opmerkingen	Wijzigingen
132				Onverhard				268		De gemeente Rijssen-Holten	Het gehele onderhoud		De gemeente Rijssen-Holten		
132				Betonklinkers	2.80			55		De gemeente Rijssen-Holten	Het gehele onderhoud		De gemeente Rijssen-Holten		
132				Onverhard				60		De gemeente Rijssen-Holten	Het gehele onderhoud		De gemeente Rijssen-Holten		
132									a. Beton duiker voor wegnr 115. Lengte 10m, diameter 0.30m	De gemeente Rijssen-Holten	Het gehele onderhoud		De gemeente Rijssen-Holten		
133	Meutgeertsweg met zijtak	Van de Heideweg (wegnr. 71) in zuidoostelijke, noordoostelijke en noordelijke richting tot de Landmansweg (wegnr. 116)	Geen												
133				Slijtlaag	2.94			486		De gemeente Rijssen-Holten	Het gehele onderhoud		De gemeente Rijssen-Holten		
133				Onverhard				714		De gemeente Rijssen-Holten	Het gehele onderhoud		De gemeente Rijssen-Holten		
133				puin	2,8			125		De gemeente Rijssen-Holten	Het gehele onderhoud		De gemeente Rijssen-Holten		
133									a. Beton duiker 641 m. voorbij het begin van de weg. Lang onder de weg 12m, diameter 0.60m	De gemeente Rijssen-Holten	Het gehele onderhoud		De gemeente Rijssen-Holten		
133,1	Meutgeertsweg	Zijtak 133.I: Van de Meutgeertsweg (wegnr. 133) in oostelijke en noordoostelijke richting tot de Oplegger (wegnr. 251)	Geen												
133,1				Onverhard				417	Geen	De gemeente Rijssen-Holten	Het gehele onderhoud		De gemeente Rijssen-Holten		
133,1				Asfalt	3.20			213		De gemeente Rijssen-Holten	Het gehele onderhoud		De gemeente Rijssen-Holten		

I	II	III	IV	Va	Vb	Vb	Vb	Vc	VI	VII	VIII	IX	X	XI	XII
Wegnummer	Wegnaam	Richting	Beperking	Verharding	Breedte1	Breedte2	Breedte3	Lengte	Kunstwerken	Onderhoudsplicht	Omvang	Bijdrage	Gezag	Opmerkingen	Wijzigingen
134	Molenbelterweg	Van de grens van de bebouwde kom van Holten in noordoostelijke richting tot de Holterweg (wegnr. 82)	Geen												
134				Asfaltbeton	5.5			366	Geen	De gemeente Rijssen-Holten	Het gehele onderhoud		De gemeente Rijssen-Holten		
137	Motieweg	Van de Holterweg (wegnr. 82) in algemeen zuidwestelijke richting tot de Helhuizerweg (wegnr. 74)	Geen												
137				Asfaltbeton	4.19			45.9	Geen	De gemeente Rijssen-Holten	Het gehele onderhoud		De gemeente Rijssen-Holten		
137				Slijtlaag	3.41			387		De gemeente Rijssen-Holten	Het gehele onderhoud		De gemeente Rijssen-Holten		
137				Slijtlaag	3.33			828		De gemeente Rijssen-Holten	Het gehele onderhoud		De gemeente Rijssen-Holten		
140	Okkenbroekseweg met zijtak	Van de Espelodijk (wegnr. 60) in noordwestelijke en westelijke richting tot de grens met de gemeente Raalte	Geen												
140				Slijtlaag	3.7			516		De gemeente Rijssen-Holten	Het gehele onderhoud		De gemeente Rijssen-Holten		
140				Slijtlaag	4			519		De gemeente Rijssen-Holten	Het gehele onderhoud		De gemeente Rijssen-Holten		
140				Slijtlaag	4.49			273		De gemeente Rijssen-Holten	Het gehele onderhoud		De gemeente Rijssen-Holten		
140				Slijtlaag	3.95			679		De gemeente Rijssen-Holten	Het gehele onderhoud		De gemeente Rijssen-Holten		
140									a. Beton duiker bij het begin van de weg Lang onder de weg: 12.- m. Ø: 0.60 m.	De gemeente Rijssen-Holten	Het gehele onderhoud		De gemeente Rijssen-Holten		

I	II	III	IV	Va	Vb	Vb	Vb	Vc	VI	VII	VIII	IX	X	XI	XII
Wegnummer	Wegnaam	Richting	Beperking	Verharding	Breedte1	Breedte2	Breedte3	Lengte	Kunstwerken	Onderhoudsplicht	Omvang	Bijdrage	Gezag	Opmerkingen	Wijzigingen
140									b. Beton duiker 225 m. voor de as van wegnr. 149 Lengte: 12.- m. Ø: 0.60 m.	De gemeente Rijssen-Holten	Het gehele onderhoud		De gemeente Rijssen-Holten		
140									c. Beton duiker 20 m. voor de as van wegnr. 140.I Lengte: 11.- m. Ø: 0.50 m.	De gemeente Rijssen-Holten	Het gehele onderhoud		De gemeente Rijssen-Holten		
140									d. Plastic duiker 250 m. voor het einde van de weg Lengte: 10.- m. Ø: 0.30 m.	De gemeente Rijssen-Holten	Het gehele onderhoud		De gemeente Rijssen-Holten		
140									e. Plastic duiker 50 m. voor het einde van de weg Lengte: 10.- m. Ø: 0.30 m.	De gemeente Rijssen-Holten	Het gehele onderhoud		De gemeente Rijssen-Holten		
140,1	Okkenbroekseweg	Zijtak 140.I: Van de Okkenbroekseweg (wegnr. 140) in noordelijke richting ter lengte van 485 m.	Geen												
140,1				Slijtlaag	2.98			485		De gemeente Rijssen-Holten	Het gehele onderhoud		De gemeente Rijssen-Holten		
140,1									a. Duiker van plastic 240 m. voorbij het begin van de weg Lengte: 9 m. Ø: 0.25 m.	De gemeente Rijssen-Holten	Het gehele onderhoud		De gemeente Rijssen-Holten		

I	II	III	IV	Va	Vb	Vb	Vb	Vc	VI	VII	VIII	IX	X	XI	XII
Wegnummer	Wegnaam	Richting	Beperking	Verharding	Breedte1	Breedte2	Breedte3	Lengte	Kunstwerken	Onderhoudsplicht	Omvang	Bijdrage	Gezag	Opmerkingen	Wijzigingen
141	Oosterveldsweg	Van de Oude Deventerweg (wegnr. 142) in zuidoostelijke en noordoostelijke richting tot de Oude Deventerweg (wegnr. 142)	Geen												
141				Onverhard				1203		De gemeente Rijssen-Holten	Het gehele onderhoud		De gemeente Rijssen-Holten		
141									a. Beton duiker aan het begin van de weg. Lengte 12m, diameter 0.30m	De gemeente Rijssen-Holten	Het gehele onderhoud		De gemeente Rijssen-Holten		
141									b. Beton duiker 505 m. voorbij het begin van de weg. Lengte 7m, diameter 0.30m	De gemeente Rijssen-Holten	Het gehele onderhoud		De gemeente Rijssen-Holten		
141									c. Beton duiker aan het einde van de weg. Lengte 7m, diameter 0.30m	De gemeente Rijssen-Holten	Het gehele onderhoud		De gemeente Rijssen-Holten		
142	Oude Deventerweg met zijtak	Van de grens van de bebouwde kom van Holten in algemeen westelijke richting tot de grens van de bebouwde kom van Dijkerhoek	Geen												
142				Slijtlaag	4.43			418		De gemeente Rijssen-Holten	Het gehele onderhoud		De gemeente Rijssen-Holten		
142				Beton (tunnel)	6.92			130		De gemeente Rijssen-Holten	Het gehele onderhoud		De gemeente Rijssen-Holten		
142				Slijtlaag	4.34			598		De gemeente Rijssen-Holten	Het gehele onderhoud		De gemeente Rijssen-Holten		
142				Slijtlaag	3.74			670		De gemeente Rijssen-Holten	Het gehele onderhoud		De gemeente Rijssen-Holten		
142				Slijtlaag	4.56			479		De gemeente Rijssen-Holten	Het gehele onderhoud		De gemeente Rijssen-Holten		
142				Slijtlaag	4.65			575		De gemeente Rijssen-Holten	Het gehele onderhoud		De gemeente Rijssen-Holten		

I	II	III	IV	Va	Vb	Vb	Vb	Vc	VI	VII	VIII	IX	X	XI	XII
Wegnummer	Wegnaam	Richting	Beperking	Verharding	Breedte1	Breedte2	Breedte3	Lengte	Kunstwerken	Onderhoudsplicht	Omvang	Bijdrage	Gezag	Opmerkingen	Wijzigingen
142				Slijtlaag	3.99			556		De gemeente Rijssen-Holten	Het gehele onderhoud		De gemeente Rijssen-Holten		
142				Slijtlaag	3.69			539		De gemeente Rijssen-Holten	Het gehele onderhoud		De gemeente Rijssen-Holten		
142									a. Betonnen tunnel 480 m. voorbij het begin van de weg. Lengte 10m, Breedte 6.50m, Rijbreedte 5.50m, Doorrijhoogte 3.40m	De provincie Overijssel				Is hetzelfde kunstwerk als vermeld bij wegnr. 422, kolom VI, sub. e.	
142									b. Beton duiker 186 m. voor het einde van de weg. Lengte 14m, diameter 0.40m	De gemeente Rijssen-Holten	Het gehele onderhoud		De gemeente Rijssen-Holten		
142,1	Oude Deventerweg	Zijtak 142.I: Van de Oude Deventerweg (wegnr. 142) in zuidwestelijke richting tot de grens van het provinciaal weggebied (wegnr. 35) op 2 m. uit de kant van de verharding van het fietspad langs deze weg.	Geen												
142,1				Slijtlaag	3.36			275	Geen	De gemeente Rijssen-Holten	Het gehele onderhoud		De gemeente Rijssen-Holten		
144	Oude Diepenveenseweg	Van de grens van de bebouwde kom van Holten in westelijke richting tot de Koordesweg (wegnr. 596)	Geen												
144				Slijtlaag	2.88			581		De gemeente Rijssen-Holten	Het gehele onderhoud		De gemeente Rijssen-Holten		





I	II	III	IV	Va	Vb	Vb	Vb	Vc	VI	VII	VIII	IX	X	XI	XII
Wegnummer	Wegnaam	Richting	Beperking	Verharding	Breedte1	Breedte2	Breedte3	Lengte	Kunstwerken	Onderhoudsplicht	Omvang	Bijdrage	Gezag	Opmerkingen	Wijzigingen
145,1				Asfalt	1.50			1200	Geen	De gemeente Rijssen-Holten	Het gehele onderhoud		De gemeente Rijssen-Holten		
146	Oude Stationsweg met zijtak	Van de grens van het provinciaal weggebied (wegnr. 35) op 3.0 m. uit de kant van de verharding van het fietspad langs deze weg in zuidoostelijke en noordoostelijke richting tot de Larenseweg (wegnr. 119)	Geen												
146				Slijtlaag	4.89			404		De gemeente Rijssen-Holten	Het gehele onderhoud		De gemeente Rijssen-Holten		
146				Elementen	4.50			24		De gemeente Rijssen-Holten	Het gehele onderhoud		De gemeente Rijssen-Holten		
146				Betonnen bevoering	7.30			8.50		Prorail bv	Het gehele onderhoud		De gemeente Rijssen-Holten		
146				Elementen	4.50			22.50		De gemeente Rijssen-Holten	Het gehele onderhoud		De gemeente Rijssen-Holten		
146				Slijtlaag	5.02			461.50		De gemeente Rijssen-Holten	Het gehele onderhoud		De gemeente Rijssen-Holten		
146				Slijtlaag	4.6			477		De gemeente Rijssen-Holten	Het gehele onderhoud		De gemeente Rijssen-Holten		
146				Asfaltbeton	8.21			27		De gemeente Rijssen-Holten	Het gehele onderhoud		De gemeente Rijssen-Holten		
146				Slijtlaag	4.62			595		De gemeente Rijssen-Holten	Het gehele onderhoud		De gemeente Rijssen-Holten		
146				Slijtlaag	4.01			777		De gemeente Rijssen-Holten	Het gehele onderhoud		De gemeente Rijssen-Holten		
146				Slijtlaag	3.99			653		De gemeente Rijssen-Holten	Het gehele onderhoud		De gemeente Rijssen-Holten		
146				Slijtlaag	4.28			774		De gemeente Rijssen-Holten	Het gehele onderhoud		De gemeente Rijssen-Holten		
146									a. Beton duiker 337 m. voorbij wegnr 77. Lengte 14m, diameter 0.50m	De gemeente Rijssen-Holten	Het gehele onderhoud		De gemeente Rijssen-Holten		
146									b. Beton duiker 382 m. voorbij wegnr 77. Lengte 12m, diameter 1m	De gemeente Rijssen-Holten	Het gehele onderhoud		De gemeente Rijssen-Holten		

I	II	III	IV	Va	Vb	Vb	Vb	Vc	VI	VII	VIII	IX	X	XI	XII
Wegnummer	Wegnaam	Richting	Beperking	Verharding	Breedte1	Breedte2	Breedte3	Lengte	Kunstwerken	Onderhoudsplicht	Omvang	Bijdrage	Gezag	Opmerkingen	Wijzigingen
146									c. Beton duiker 598 m. voorbij wegnr 77. Lengte 15m, diameter 0.60m	De gemeente Rijssen-Holten	Het gehele onderhoud		De gemeente Rijssen-Holten		
146									d. Beton duiker voorbij wegnr 167. Lengte 16m, Breedte 2m, Hoogte 2.50m	De gemeente Rijssen-Holten	Het gehele onderhoud		De gemeente Rijssen-Holten		
146									e. Beton duiker voor wegnr 43. Lengte 11m, diameter 0.50m	De gemeente Rijssen-Holten	Het gehele onderhoud		De gemeente Rijssen-Holten		
146									f. Armco duiker 412 m. voorbij wegnr 43. Lengte 15m, Breedte 3.60m, Hoogte 2.32m	De gemeente Rijssen-Holten	Het gehele onderhoud		De gemeente Rijssen-Holten		
146									g. Beton duiker 1098 m. voorbij wegnr 43. Lengte 16m, diameter 0.60m	De gemeente Rijssen-Holten	Het gehele onderhoud		De gemeente Rijssen-Holten		
146,1	Oude Stationsweg	Zijtak 146.I: Van de Oude Stationsweg (wegnr. 146) in zuidwestelijke richting tot de grens met de gemeente Deventer	Geen												
146,1				Slijtlaag	3.4			648		De gemeente Rijssen-Holten	Het gehele onderhoud		De gemeente Rijssen-Holten		
146,1									a. Beton duiker aan het begin van de weg. Lengte 22m, diameter 0.50m	De gemeente Rijssen-Holten	Het gehele onderhoud		De gemeente Rijssen-Holten		

I	II	III	IV	Va	Vb	Vb	Vb	Vc	VI	VII	VIII	IX	X	XI	XII
Wegnummer	Wegnaam	Richting	Beperking	Verharding	Breedte1	Breedte2	Breedte3	Lengte	Kunstwerken	Onderhoudsplicht	Omvang	Bijdrage	Gezag	Opmerkingen	Wijzigingen
146,1									bl. Beton duiker 248 m. voorbij het begin van de weg. Lengte 12m, diameter 0.60m	De gemeente Rijssen-Holten	Het gehele onderhoud		De gemeente Rijssen-Holten		
146,1									cl. Beton duiker aan het einde van de weg. Lengte 13m, diameter 1m	De gemeente Rijssen-Holten	Het gehele onderhoud		De gemeente Rijssen-Holten	De grens tussen de gemeenten Rijssen- Holten en Deventer is gelegen over het midden van het kunstwerk vermeld in kolom VI, sub cl.	
148	Panneweg	Van de Landuwerweg (wegnr. 117) in zuidoostelijke en noordoostelijke richting tot de Borkeldsweg (wegnr. 20)	Geen												
148				Slijtlaag	2.84			572	Geen	De gemeente Rijssen-Holten	Het gehele onderhoud		De gemeente Rijssen-Holten		
149	Pasmansweg	Van de Bijvanksweg (wegnr. 13) in zuidwestelijke en zuidelijke richting tot de Espelodijk (wegnr. 60)	Geen												
149				Asfaltbeton	4.16			801		De gemeente Rijssen-Holten	Het gehele onderhoud		De gemeente Rijssen-Holten		
149				Asfaltbeton	6.52			47		De gemeente Rijssen-Holten	Het gehele onderhoud		De gemeente Rijssen-Holten		
149				Asfaltbeton	4.05			468		De gemeente Rijssen-Holten	Het gehele onderhoud		De gemeente Rijssen-Holten		
149				Asfaltbeton	6.44			37		De gemeente Rijssen-Holten	Het gehele onderhoud		De gemeente Rijssen-Holten		
149				Asfaltbeton	3.96			954		De gemeente Rijssen-Holten	Het gehele onderhoud		De gemeente Rijssen-Holten		
149									a. Beton duiker 365 m. voor de as van wegrn. 140 Lengte: 10.- m. Ø: 0.40 m.	De gemeente Rijssen-Holten	Het gehele onderhoud		De gemeente Rijssen-Holten		

I	II	III	IV	Va	Vb	Vb	Vb	Vc	VI	VII	VIII	IX	X	XI	XII
Wegnummer	Wegnaam	Richting	Beperking	Verharding	Breedte1	Breedte2	Breedte3	Lengte	Kunstwerken	Onderhoudsplicht	Omvang	Bijdrage	Gezag	Opmerkingen	Wijzigingen
149									b. Beton duiker 80 m. voor de as van wegnr. 140 Lengte: 11.- m. Ø: 0.40 m.	De gemeente Rijssen-Holten	Het gehele onderhoud		De gemeente Rijssen-Holten		
149									c. Beton duiker 80 m. voorbij de as van wegnr. 140 Lengte: 12.- m. Ø: 0.50 m.	De gemeente Rijssen-Holten	Het gehele onderhoud		De gemeente Rijssen-Holten		
149									d. Beton duiker 330 m. voorbij de as van wegnr. 489 Lengte: 12.- m.  Ø: 0.50 m.	De gemeente Rijssen-Holten	Het gehele onderhoud		De gemeente Rijssen-Holten		
149									e. Beton duiker 435 m. voor het einde van de weg Lang onder de weg: 13.- .m Breedte: 1.50 m. Hoogte: 1.50 m.	De gemeente Rijssen-Holten	Het gehele onderhoud		De gemeente Rijssen-Holten		
150	Pasopsweg	Van de Postweg (wegnr. 154) in noordoostelijke en noordelijke richting tot de Borkeldsweg (wegnr. 20).	Geen												
150				Slijtlaag	3.25			659	Geen	De gemeente Rijssen-Holten	Het gehele onderhoud		De gemeente Rijssen-Holten		
150				Puin	4			360		De gemeente Rijssen-Holten	Het gehele onderhoud		De gemeente Rijssen-Holten		
150			Fietspad	Beton	1.80			188		De gemeente Rijssen-Holten	Het gehele onderhoud		De gemeente Rijssen-Holten		
150				Asfalt	3.40			250		De gemeente Rijssen-Holten	Het gehele onderhoud		De gemeente Rijssen-Holten		

I	II	III	IV	Va	Vb	Vb	Vb	Vc	VI	VII	VIII	IX	X	XI	XII
Wegnummer	Wegnaam	Richting	Beperking	Verharding	Breedte1	Breedte2	Breedte3	Lengte	Kunstwerken	Onderhoudsplicht	Omvang	Bijdrage	Gezag	Opmerkingen	Wijzigingen
154	Postweg	Van de Pannenweg (wegnr. 148) in oostelijke richting tot de Oplegger (wegnr. 251)	Geen												
154				Slijtlaag	4.36			660	Geen	De gemeente Rijssen-Holten	Het gehele onderhoud		De gemeente Rijssen-Holten		
154				Slijtlaag	4.42			530		De gemeente Rijssen-Holten	Het gehele onderhoud		De gemeente Rijssen-Holten		
154				Slijtlaag	4.84			720		De gemeente Rijssen-Holten	Het gehele onderhoud		De gemeente Rijssen-Holten		
155	Raalterweg met zijtak	Van de grens met de gemeente Raalte in zuidoostelijke richting tot de grens van de bebouwde kom van Holten met onderbreking van de parallelweg langs wegnr 422.	Geen												
155				Slijtlaag	5.77			543		De gemeente Rijssen-Holten	Het gehele onderhoud		De gemeente Rijssen-Holten		
155				Slijtlaag	5.84			501		De gemeente Rijssen-Holten	Het gehele onderhoud		De gemeente Rijssen-Holten		
155				Slijtlaag	4.2			636		De gemeente Rijssen-Holten	Het gehele onderhoud		De gemeente Rijssen-Holten		
155				Slijtlaag	5.63			589		De gemeente Rijssen-Holten	Het gehele onderhoud		De gemeente Rijssen-Holten		
155				Slijtlaag	7.4			492		De gemeente Rijssen-Holten	Het gehele onderhoud		De gemeente Rijssen-Holten		
155									a. Beton duiker 10 m. voorbij wegnr 596. Lengte 14m, diameter 0.40m	De gemeente Rijssen-Holten	Het gehele onderhoud		De gemeente Rijssen-Holten		
155,1	Raalterweg	Zijtak 155.I: Van de Raalterweg (wegnr. 155) in noordelijke richting tot de Helhuizerweg (wegnr. 74)	Geen												
155,1				puin	4			203	Geen	De gemeente Rijssen-Holten	Het gehele onderhoud		De gemeente Rijssen-Holten		

I	II	III	IV	Va	Vb	Vb	Vb	Vc	VI	VII	VIII	IX	X	XI	XII
Wegnummer	Wegnaam	Richting	Beperking	Verharding	Breedte1	Breedte2	Breedte3	Lengte	Kunstwerken	Onderhoudsplicht	Omvang	Bijdrage	Gezag	Opmerkingen	Wijzigingen
156	Raatakkerweg	Van de Velddijk (wegnr. 189) in zuidelijke richting tot de Schreursweg (wegnr. 172)	Geen												
156				Asfaltbeton	3.18			354		De gemeente Rijssen-Holten	Het gehele onderhoud		De gemeente Rijssen-Holten		
156				Onverhard				468		De gemeente Rijssen-Holten	Het gehele onderhoud		De gemeente Rijssen-Holten		
156									a. Beton duiker 371 m. voorbij het begin van de weg. Lengte 11.0m, diameter 0.80m	De gemeente Rijssen-Holten	Het gehele onderhoud		De gemeente Rijssen-Holten		
156									b. P.V.C duiker 618 m. voorbij het begin van de weg. Lengte 7.0m, diameter 0.30m	De gemeente Rijssen-Holten	Het gehele onderhoud		De gemeente Rijssen-Holten		
157	Reebokkenweg met zijtak	Van de grens van de bebouwde kom van Holten in noordelijke richting tot de Forthaarsweg (wegnr. 65)	Geen												
157				Asfaltbeton	3.87			564	Geen	De gemeente Rijssen-Holten	Het gehele onderhoud		De gemeente Rijssen-Holten		
157				Onverhard				244		De gemeente Rijssen-Holten	Het gehele onderhoud		De gemeente Rijssen-Holten		
157,1	Patrijzenweg	Zijtak 157.1: Van de grens van de bebouwde kom van Holten in noordwestelijke richting ter lengte van 126 m.	Geen												
157,1				Asfaltbeton	3.87			126	Geen	De gemeente Rijssen-Holten	Het gehele onderhoud		De gemeente Rijssen-Holten		

I	II	III	IV	Va	Vb	Vb	Vb	Vc	VI	VII	VIII	IX	X	XI	XII
Wegnummer	Wegnaam	Richting	Beperking	Verharding	Breedte1	Breedte2	Breedte3	Lengte	Kunstwerken	Onderhoudsplicht	Omvang	Bijdrage	Gezag	Opmerkingen	Wijzigingen
161	Rijksweg A1	Van de grens met de gemeente Deventer bij km. 118.384 in noordoostelijke richting tot de grens met de gemeente Wierden bij km. 131.177	Geen											Tenzij bij vergunning, ontheffing of overeenkomst anders is geregeld strekt het onderhoud van Het Rijk (Rijkswaterstaat) zich tevens uit over de op rijksweggebied gelegen wegverbredingen en open afritten met daarin gelegen kunstwerken.	
161				Asfalt	2x 15.0			12793		Het Rijk (Waterstaat)					
161									a. duiker bij km 118.4	Het Rijk (Waterstaat)					
161									b. Viaduct bij km 119.0	Het Rijk (Waterstaat)				Is hetzelfde kunstwerk als vermeld bij wegnr. 119, kolom VI, sub. c.	
161									c. Viaduct bij km 119.6	Het Rijk (Waterstaat)				Is hetzelfde kunstwerk als vermeld bij wegnr. 422, kolom VI, sub. p.	
161									d. Viaduct bij km 120.8	Het Rijk (Waterstaat)				Is hetzelfde kunstwerk als vermeld bij wegnr. 12, kolom VI, sub. c.	
161									e. Duiker bij km 121.6	Het Rijk (Waterstaat)					
161									f. Onderdoorgang bij km 122.1	Het Rijk (Waterstaat)					
161									g. Viaducten (2x) bij km 123.9	Het Rijk (Waterstaat)				Zijn dezelfde kunstwerken als vermeld bij wegnr. 406, kolom VI, sub. a.	
161									h. Viaduct bij km 125.6	Het Rijk (Waterstaat)				Is hetzelfde kunstwerk als vermeld bij wegnr. 251, kolom VI, sub. a.	
161									j. Duiker bij km 127.5	Het Rijk (Waterstaat)					
161									k. Ecoduct bij km 128.6	Het Rijk (Waterstaat)					
161									l. Viaduct bij km 128.7	Het Rijk (Waterstaat)				Is hetzelfde kunstwerk als vermeld bij wegnr. 444, kolom VI, sub. a.	
161									m. Viaduct bij km 129.9	Het Rijk (Waterstaat)				Is hetzelfde kunstwerk als vermeld bij wegnr. 405, kolom VI, sub. a.	



I	II	III	IV	Va	Vb	Vb	Vb	Vc	VI	VII	VIII	IX	X	XI	XII
Wegnummer	Wegnaam	Richting	Beperking	Verharding	Breedte1	Breedte2	Breedte3	Lengte	Kunstwerken	Onderhoudsplicht	Omvang	Bijdrage	Gezag	Opmerkingen	Wijzigingen
161									n. Duiker bij km 130.9	Het Rijk (Waterstaat)					
162	Provinciale weg N350 Rijssenseweg met parallelwegen en zijtak	Van de rotonde van de Markeloseweg (wegnr. 406) bij km 2.570 in noordoostelijke en oostelijke richting tot km 5.700	Geen											Tenzij bij vergunning, ontheffing of overeenkomst anders is geregeld strekt het onderhoud van de provincie zich tevens uit over de op provinciaal weggebied gelegen wegverbredingen en aansluitingen van zijwegen met de daarin gelegen kunstwerken.	
162														Het onderhoud van de aansluitende wegen loopt, in afwijking van de beheergrens, tot aan de rand van de doorgaande verharding van de hoofdweg.	
162				Asfalt met verkeergeleiders	18.0	8.80		130		De provincie Overijssel					
162				Asfalt	8.80			570.0		De provincie Overijssel					
162				Asfalt met verkeergeleiders	8.80	16.0		46.0		De provincie Overijssel					
162				Asfalt (rotonde)	5.50			98		De provincie Overijssel					
162				Asfalt met verkeergeleiders	16.0	7.30		50		De provincie Overijssel					
162				Asfalt	7.30			614		De provincie Overijssel				Het toeleidende weggedeelte naar de spoorwegovergang is ingevolge een overeenkomst tussen de provincie Overijssel en Prorail bij de provincie Overijssel in onderhoud.	
162				Geasfalteerd beton (spoorwegovergang)	24.0			5.00		Prorail bv	Het gehele onderhoud		De gemeente Rijssen-Holten		
162				Asfalt (spoorwegovergang)	24.0			4.00		Prorail bv	Het gehele onderhoud		De gemeente Rijssen-Holten		

I	II	III	IV	Va	Vb	Vb	Vb	Vc	VI	VII	VIII	IX	X	XI	XII
Wegnummer	Wegnaam	Richting	Beperking	Verharding	Breedte1	Breedte2	Breedte3	Lengte	Kunstwerken	Onderhoudsplicht	Omvang	Bijdrage	Gezag	Opmerkingen	Wijzigingen
162				Geasfalteerd beton (spoorwegovergang)	24.0			5.00		Prorail bv	Het gehele onderhoud		De gemeente Rijssen-Holten		
162				Asfalt	7.30	7.80		1560		De provincie Overijssel				Het toeleidende weggedeelte naar de spoorwegovergang is ingevolge een overeenkomst tussen de provincie Overijssel en Prorail bij de provincie Overijssel in onderhoud.	
162									a. Tunnel bij km 2.592	De provincie Overijssel				Is hetzelfde kunstwerk als vermeld in wegnr. 20, kolom VI, sub. a.	
162									b. Duiker bij km 2.655	De provincie Overijssel					
162									c. Duiker bij km 2.955	De provincie Overijssel					
162									d. Duiker bij km 4.121	De provincie Overijssel					
162,01		Parallelweg: Langs de linkerzijde van de weg vanaf de rotonde bij km 3.348 tot het einde	Geen												
162,01				Asfalt	5.10			656	Geen	De provincie Overijssel				Het toeleidende weggedeelte naar de spoorwegovergang is ingevolge een overeenkomst tussen de provincie Overijssel en Prorail bij de provincie Overijssel in onderhoud.	
162,01				Klinkers	7.00			0.50		De provincie Overijssel				Het toeleidende weggedeelte naar de spoorwegovergang is ingevolge een overeenkomst tussen de provincie Overijssel en Prorail bij de provincie Overijssel in onderhoud.	
162,01				Geasfalteerd beton (spoorwegovergang)	12.80			5.70		Prorail bv	Het gehele onderhoud		De gemeente Rijssen-Holten		



I	II	III	IV	Va	Vb	Vb	Vb	Vc	VI	VII	VIII	IX	X	XI	XII
Wegnummer	Wegnaam	Richting	Beperking	Verharding	Breedte1	Breedte2	Breedte3	Lengte	Kunstwerken	Onderhoudsplicht	Omvang	Bijdrage	Gezag	Opmerkingen	Wijzigingen
163				Slijtlaag	3.12			456		De gemeente Rijssen-Holten	Het gehele onderhoud		De gemeente Rijssen-Holten		
163				Slijtlaag	3.3			702		De gemeente Rijssen-Holten	Het gehele onderhoud		De gemeente Rijssen-Holten		
163									a. Beton duiker 730 m. voorbij het begin van de weg. Lengte 11.00 m, Diameter 0,70 m	De gemeente Rijssen-Holten	Het gehele onderhoud		De gemeente Rijssen-Holten		
165	Rutgersweg	Van de Haalmansweg (wegnr. 68) in noordelijke richting tot de Koeweideweg (wegnr. 99)	Geen												
165				Slijtlaag	3.17			695	Geen	De gemeente Rijssen-Holten	Het gehele onderhoud		De gemeente Rijssen-Holten		
165				Onverhard				62		De gemeente Rijssen-Holten	Het gehele onderhoud		De gemeente Rijssen-Holten		
167	Sangeldijk met zijtak	Van de Oude Stationsweg (wegnr. 146) in oostelijke en noordelijke richting tot 300 m. voorbij de Broekweg (wegnr. 23)	Geen												
167				Slijtlaag	3.36			808		De gemeente Rijssen-Holten	Het gehele onderhoud		De gemeente Rijssen-Holten		
167				Slijtlaag	3.57			285		De gemeente Rijssen-Holten	Het gehele onderhoud		De gemeente Rijssen-Holten		
167									a. Beton duiker 152 m. voorbij het begin van de weg. Lengte 14m, Breedte 1.50m, Hoogte 0.945m	De gemeente Rijssen-Holten	Het gehele onderhoud		De gemeente Rijssen-Holten		
167									b. Beton duiker voor wegnr 23. Lengte 15m, diameter 0.50m	De gemeente Rijssen-Holten	Het gehele onderhoud		De gemeente Rijssen-Holten		

I	II	III	IV	Va	Vb	Vb	Vb	Vc	VI	VII	VIII	IX	X	XI	XII
Wegnummer	Wegnaam	Richting	Beperking	Verharding	Breedte1	Breedte2	Breedte3	Lengte	Kunstwerken	Onderhoudsplicht	Omvang	Bijdrage	Gezag	Opmerkingen	Wijzigingen
167,1	Sangeldijk	Zijtak 167.1: Van de Sangeldijk (wegnr. 167) in zuidoostelijke en zuidwestelijke richting tot de Oude Stationsweg (wegnr. 146).	Geen												
167,1				Slijtlaag	3.0			82		De gemeente Rijssen-holten	Het gehele onderhoud		De gemeente Rijssen-holten		
167,1				Puin	3.0			349		De percelen kadastraal bekend gemeente Holten, sectie H, perceelnummers 1317, 1316 en 1315	Het gehele onderhoud ieder perceel voor zover de weg op het perceel is gelegen		De gemeente Rijssen-Holten		
167,1									a. Duiker van betonbuizen 10 m. voorbij het begin van de weg Lengte: 17 m. Ø: 0.30 m.	De gemeente Rijssen-holten	Het gehele onderhoud		De gemeente Rijssen-holten		
169	Bolsterweg	Van de Borkeld (wegnr. 184) in noordelijke richting tot de Legakker (wegnr. 389)	Geen												
169				Asfalt waaiervormig beginnend	16	3		13		De gemeente Rijssen-Holten	Het gehele onderhoud		De gemeente Rijssen-Holten		
169				Puin	2.50			172		De gemeente Rijssen-Holten	Het gehele onderhoud		De gemeente Rijssen-Holten		
169									a. Beton duiker aan het einde van de weg. Lengte 7.0m, Diameter 1.00 m	De gemeente Rijssen-holten	Het gehele onderhoud		De gemeente Rijssen-holten		

I	II	III	IV	Va	Vb	Vb	Vb	Vc	VI	VII	VIII	IX	X	XI	XII
Wegnummer	Wegnaam	Richting	Beperking	Verharding	Breedte1	Breedte2	Breedte3	Lengte	Kunstwerken	Onderhoudsplicht	Omvang	Bijdrage	Gezag	Opmerkingen	Wijzigingen
170	Scheperspad	Van de Enkweg (wegnr. 50) in noordwestelijke en noordelijke richting over het perceel sectie A, nr. 1801 in de onmiddellijke omgeving van de grens van het perceel sectie A, nrs. 1719 en 1800 (langs de bestaande erfafscheiding van het perceel Enkweg 10)	Voetpad												
170		en na circa 80 meter vervolgens langs of bij de grens van de percelen sectie A, nrs. 1800, 210, 209, 1799 en 1671 tot de Molenbelterweg (wegnr. 134).													
170				Onverhard				280	Geen	De gemeente Rijssen-Holten	Het gehele onderhoud		De gemeente Rijssen-Holten	Om het pad goed begaanbaar te houden voor voetgangers zal de breedte van het pad tussen eventuele heggen, schuttingen of afrasteringen 1,20 meter moeten bedragen.	
172	Schreursweg met zijtak	Van de parallelweg langs de Rijssenseweg (wegnr. 162) in oostelijke richting tot de Borkeldsweg (wegnr. 20)	Geen												
172				Slijtlaag	3.62			483		De gemeente Rijssen-Holten	Het gehele onderhoud		De gemeente Rijssen-Holten		
172				Slijtlaag	3.3			314		De gemeente Rijssen-Holten	Het gehele onderhoud		De gemeente Rijssen-Holten		
172				Slijtlaag	3.09			600		De gemeente Rijssen-Holten	Het gehele onderhoud		De gemeente Rijssen-Holten		
172				Onverhard				365		De gemeente Rijssen-Holten	Het gehele onderhoud		De gemeente Rijssen-Holten		

I	II	III	IV	Va	Vb	Vb	Vb	Vc	VI	VII	VIII	IX	X	XI	XII
Wegnummer	Wegnaam	Richting	Beperking	Verharding	Breedte1	Breedte2	Breedte3	Lengte	Kunstwerken	Onderhoudsplicht	Omvang	Bijdrage	Gezag	Opmerkingen	Wijzigingen
172									a. Beton duiker 173 m. voorbij het begin van de weg. Lengte 5.0m, diameter 0.30m	De gemeente Rijssen-Holten	Het gehele onderhoud		De gemeente Rijssen-Holten		
172									b. Beton duiker 115 m. voor wegnr 117. Lengte 10m, diameter 0.30m	De gemeente Rijssen-Holten	Het gehele onderhoud		De gemeente Rijssen-Holten		
172									c. Beton duiker voor wegnr 117. Lengte 10m, diameter 0.50m	De gemeente Rijssen-Holten	Het gehele onderhoud		De gemeente Rijssen-Holten		
172									d. Beton duiker 122 m. voorbij wegnr 117. Lengte 10m, diameter 0.80m	De gemeente Rijssen-Holten	Het gehele onderhoud		De gemeente Rijssen-Holten		
172,1	Schreursweg	Zijtak 172.1: Van de Schreursweg (wegnr. 172) in noordoostelijke richting ter lengte van 262 m.	Geen												
172,1				Onverhard				262	Geen	De gemeente Rijssen-Holten	Het gehele onderhoud		De gemeente Rijssen-Holten		
173	Schuppertsweg	Van de Langestraat (wegnr. 118) in noordwestelijke richting tot de Beusebergerweg (wegnr. 12)	Geen												
173				Slijtlaag	3.82			501		De gemeente Rijssen-Holten	Het gehele onderhoud		De gemeente Rijssen-Holten		
173									a. Beton duiker 96 m. voorbij het begin van de weg. Lengte 13m, diameter 0.40m	De gemeente Rijssen-Holten	Het gehele onderhoud		De gemeente Rijssen-Holten		

I	II	III	IV	Va	Vb	Vb	Vb	Vc	VI	VII	VIII	IX	X	XI	XII
Wegnummer	Wegnaam	Richting	Beperking	Verharding	Breedte1	Breedte2	Breedte3	Lengte	Kunswerken	Onderhoudsplicht	Omvang	Bijdrage	Gezag	Opmerkingen	Wijzigingen
173									b. Beton duiker 312 m. voorbij het begin van de weg. Lengte 13m, diameter 0.50m	De gemeente Rijssen-Holten	Het gehele onderhoud		De gemeente Rijssen-Holten		
174	Boomkamp met voetpaden	In de bebouwde kom van Rijssen van de Molenstalweg in zuidelijke richting tot de Watermolen	Geen											Toegangsweg naar het station als bedoeld in artikel 26 sub 2 van de Spoorwegwet.	
174				Asfaltbeton	7.26			117	Geen	De gemeente Rijssen-Holten	Het gehele onderhoud		De gemeente Rijssen-Holten		
174,01		Langs de linkerzijde van het begin tot het einde een vrijliggend voetpad	Voetpad												
174,01				Tegel 30x30x4.5 beton	2.46			120	Geen	De gemeente Rijssen-Holten	Het gehele onderhoud		De gemeente Rijssen-Holten		
174,02		Langs de rechterzijde van het begin tot het einde een vrijliggend voetpad	Voetpad												
174,02				Tegel 30x30x4.5 beton	4			128	Geen	De gemeente Rijssen-Holten	Het gehele onderhoud		De gemeente Rijssen-Holten		
176	Schutteweg	Van de Beumersteeg (wegnr. 11) in noordoostelijke en oostelijke richting tot de Dijkerhoekseweg (wegnr. 38) met een onderbreking van 193 m.	Geen												
176				Slijtlaag	3.14			345		De gemeente Rijssen-Holten	Het gehele onderhoud		De gemeente Rijssen-Holten		
176				Onverhard				509		De gemeente Rijssen-Holten	Het gehele onderhoud		De gemeente Rijssen-Holten		
176									a. Beton duiker 345 m. voor het einde van de weg. Lengte 11m, diameter 0.60m	De gemeente Rijssen-holten	Het gehele onderhoud		De gemeente Rijssen-Holten		



I	II	III	IV	Va	Vb	Vb	Vb	Vc	VI	VII	VIII	IX	X	XI	XII
Wegnummer	Wegnaam	Richting	Beperking	Verharding	Breedte1	Breedte2	Breedte3	Lengte	Kunstwerken	Onderhoudsplicht	Omvang	Bijdrage	Gezag	Opmerkingen	Wijzigingen
180	Sprengenweg	Van de Langstraat (wegnr. 118) in noordwestelijke richting tot de Aalpolsweg (wegnr. 1)	Geen												
180				Onverhard				1614	Geen	De gemeente Rijssen-Holten	Het gehele onderhoud		De gemeente Rijssen-Holten		
180				Betonklinkerkei	2.66			331		De gemeente Rijssen-Holten	Het gehele onderhoud		De gemeente Rijssen-Holten		
181	Stationsstraat met voetpaden	In de bebouwde kom van Holten van de Dorpsstraat in noordoostelijke richting tot het Stationsvoorplein	Geen											Toegangsweg naar het station als bedoeld bij artikel 26 sub 2 van de Spoorwegwet.	
181				Asfaltbeton	6.44			197	Geen	De gemeente Rijssen-Holten	Het gehele onderhoud		De gemeente Rijssen-Holten		
181,01		Langs de linkerzijde van het begin tot 70 m. voor het einde een vrijliggend voetpad	Voetpad												
181,01				Tegel 30x30x4.5 beton	3.20			121		De gemeente Rijssen-Holten	Het gehele onderhoud		De gemeente Rijssen-Holten		
181,02		Langs de rechterzijde van het begin tot 4 m. voor het einde een vrijliggend voetpad	Voetpad												
181,02				Tegel 30x30x4.5 beton	3.2			187		De gemeente Rijssen-Holten	Het gehele onderhoud		De gemeente Rijssen-Holten		
182	Stevenssteeg	Van de Beumersteeg (wegnr. 11) in zuidwestelijke richting tot de grens met de gemeente Deventer	Geen												
182				Slijtlaag	3.5			985		De gemeente Rijssen-Holten	Het gehele onderhoud		De gemeente Rijssen-Holten		
182									a. Beton duiker 30 m. voorbij het begin van de weg Lengte: 12.- m. Ø: 0.50 m.	De gemeente Rijssen-Holten	Het gehele onderhoud		De gemeente Rijssen-Holten		

I	II	III	IV	Va	Vb	Vb	Vb	Vc	VI	VII	VIII	IX	X	XI	XII
Wegnummer	Wegnaam	Richting	Beperking	Verharding	Breedte1	Breedte2	Breedte3	Lengte	Kunstwerken	Onderhoudsplicht	Omvang	Bijdrage	Gezag	Opmerkingen	Wijzigingen
182									b. Beton duiker 315 m. voorbij het begin van de weg Lengte: 10.- m. Ø: 0.30 m.	De gemeente Rijssen-Holten	Het gehele onderhoud		De gemeente Rijssen-Holten		
182									c. Beton duiker 470 m. voorbij het begin van de weg Lengte: 16.- m. Ø: 0.40 m.	De gemeente Rijssen-Holten	Het gehele onderhoud		De gemeente Rijssen-Holten		
182									d. Beton duiker 190 m. voor het einde van de weg Lengte: 12.- m. Ø: 0.60 m.	De gemeente Rijssen-Holten	Het gehele onderhoud		De gemeente Rijssen-Holten		
183	Tolweg	Van de Larenseweg (wegnr. 119) in noordoostelijke en oostelijke richting tot de Beusebergerweg (wegnr. 12)	Geen												
183				Slijtlaag	3.62			806		De gemeente Rijssen-Holten	Het gehele onderhoud		De gemeente Rijssen-Holten		
183				Beton met slijtlaag (tunnel)	4.36			24		De gemeente Rijssen-Holten	Het gehele onderhoud		De gemeente Rijssen-Holten		
183				Slijtlaag	3.39			606		De gemeente Rijssen-Holten	Het gehele onderhoud		De gemeente Rijssen-Holten		
183				Slijtlaag	3.4			636		De gemeente Rijssen-Holten	Het gehele onderhoud		De gemeente Rijssen-Holten		
183									a. Beton duiker 198 m. voorbij het begin van de weg. Lengte 15m, diameter 0.80m	De gemeente Rijssen-Holten	Het gehele onderhoud		De gemeente Rijssen-Holten		

I	II	III	IV	Va	Vb	Vb	Vb	Vc	VI	VII	VIII	IX	X	XI	XII
Wegnummer	Wegnaam	Richting	Beperking	Verharding	Breedte1	Breedte2	Breedte3	Lengte	Kunstwerken	Onderhoudsplicht	Omvang	Bijdrage	Gezag	Opmerkingen	Wijzigingen
183									b. Betonnen tunnel ter hoogte van wegnr 422. Lengte 54m, breedte 6.10m, rijbreedte 5m, doorrijhoogte 4.30m	De provincie Overijssel				Is hetzelfde kunstwerk als vermeld bij wegnr. 422, kolom VI, sub. q.	
183									c. Beton duiker 37 m. voorbij wegnr 422. Lengte 15m, diameter 1m	De gemeente Rijssen-Holten	Het gehele onderhoud		De gemeente Rijssen-Holten		
183									d. Beton duiker 200 m. voorbij wegnr 422. Lengte 20m, diameter 1m	De gemeente Rijssen-Holten	Het gehele onderhoud		De gemeente Rijssen-Holten		
183									e. Beton duiker 519 m. voorbij wegnr 422. Lengte 15m, diameter 0.50m	De gemeente Rijssen-Holten	Het gehele onderhoud		De gemeente Rijssen-Holten		
183									f. Beton duiker 154 m. voor wegnr 12. Lengte 13m, diameter 0.30m	De gemeente Rijssen-Holten	Het gehele onderhoud		De gemeente Rijssen-Holten		
184	Borkeld met zijtak	Van de Middeldijk (wegnr. 410) in westelijke, zuidelijke en daarna in westelijke en noordelijke richting tot de Borkeldsweg (wegnr. 20)	Geen												
184				Slijtlaag	4.09			667		De gemeente Rijssen-Holten	Het gehele onderhoud		De gemeente Rijssen-Holten		
184				Slijtlaag	3.8			820		De gemeente Rijssen-Holten	Het gehele onderhoud		De gemeente Rijssen-Holten		
184				Slijtlaag	3.6			406		De gemeente Rijssen-Holten	Het gehele onderhoud		De gemeente Rijssen-Holten		



I	II	III	IV	Va	Vb	Vb	Vb	Vc	VI	VII	VIII	IX	X	XI	XII
Wegnummer	Wegnaam	Richting	Beperking	Verharding	Breedte1	Breedte2	Breedte3	Lengte	Kunstwerken	Onderhoudsplicht	Omvang	Bijdrage	Gezag	Opmerkingen	Wijzigingen
184,1				grind	2.80			127	Geen	De gemeente Rijssen-Holten	Het gehele onderhoud		De gemeente Rijssen-Holten		
185	Tromopsweg met zijtak	Van de grens van de bebouwde kom van Dijkerhoek in oostelijke en zuidoostelijke richting tot de Oude Deventerweg (wegnr. 142)	Geen												
185				Slijtlaag	2.6			350		De gemeente Rijssen-Holten	Het gehele onderhoud		De gemeente Rijssen-Holten		
185				Slijtlaag	3.58			706		De gemeente Rijssen-Holten	Het gehele onderhoud		De gemeente Rijssen-Holten		
185									a. Beton duiker voor de as van wegnr. 185.1. Lengte 10m, diameter 0.40m	De gemeente Rijssen-Holten	Het gehele onderhoud		De gemeente Rijssen-Holten		
185									b. Beton duiker 15 m. voorbij wegnr 185.1. Lengte 12m, diameter 0.50m	De gemeente Rijssen-Holten	Het gehele onderhoud		De gemeente Rijssen-Holten		
185									c. Beton duiker 116 m. voorbij wegnr 185.1. Lengte 10m, diameter 0.50m	De gemeente Rijssen-Holten	Het gehele onderhoud		De gemeente Rijssen-Holten		
185									d. P.V.C duiker 136 m. voor het einde van de weg. Lengte 10m, diameter 0.50m	De gemeente Rijssen-Holten	Het gehele onderhoud		De gemeente Rijssen-Holten		
185,1	Tromopsweg	Zijtak 185.1: Van de Tromopsweg (wegnr. 185) in noordelijke richting ter lengte van 587 m.	Geen												
185,1				Onverhard				587		De gemeente Rijssen-Holten	Het gehele onderhoud		De gemeente Rijssen-Holten		

I	II	III	IV	Va	Vb	Vb	Vb	Vc	VI	VII	VIII	IX	X	XI	XII
Wegnummer	Wegnaam	Richting	Beperking	Verharding	Breedte1	Breedte2	Breedte3	Lengte	Kunstwerken	Onderhoudsplicht	Omvang	Bijdrage	Gezag	Opmerkingen	Wijzigingen
185,1									a. Beton duiker 182 m. voorbij het begin van de weg. Lengte: 9 m. Breedte: 1.60 m. Hoogte: 1.70 m.	De gemeente Rijssen-Holten	Het gehele onderhoud		De gemeente Rijssen-Holten		
185,1			1. Ijzeren hek aan houten palen 100 m. voor het einde van de weg												
186	Valeweg	Van de grens van het provinciaal weggebied (wegnr. 422) op 43 m. uit de kant van de hoofdrijbaan van deze weg in noordoostelijke en oostelijke richting tot de Helhuizerweg (wegnr. 74)	Geen												
186				Slijtlaag	4.34			787		De gemeente Rijssen-Holten	Het gehele onderhoud		De gemeente Rijssen-Holten		
186				Slijtlaag	3.72			474		De gemeente Rijssen-Holten	Het gehele onderhoud		De gemeente Rijssen-Holten		
186				Slijtlaag	3.72			652		De gemeente Rijssen-Holten	Het gehele onderhoud		De gemeente Rijssen-Holten		
186									a. Beton duiker 38 m. voorbij het begin van de weg. Lengte 14m, diameter 0.50m	De gemeente Rijssen-Holten	Het gehele onderhoud		De gemeente Rijssen-Holten		
186									b. Beton duiker 243 m. voorbij het begin van de weg. Lengte 14m, diameter 0.50m	De gemeente Rijssen-Holten	Het gehele onderhoud		De gemeente Rijssen-Holten		

I	II	III	IV	Va	Vb	Vb	Vb	Vc	VI	VII	VIII	IX	X	XI	XII
Wegnummer	Wegnaam	Richting	Beperking	Verharding	Breedte1	Breedte2	Breedte3	Lengte	Kunstwerken	Onderhoudsplicht	Omvang	Bijdrage	Gezag	Opmerkingen	Wijzigingen
186									c. Plastic duiker 418 m. voorbij het begin van de weg. Lengte 13m, diameter 0.40m	De gemeente Rijssen-Holten	Het gehele onderhoud		De gemeente Rijssen-Holten		
186									d. Beton duiker voor wegnr 99.1. Lengte 12m, diameter 0.30m	De gemeente Rijssen-Holten	Het gehele onderhoud		De gemeente Rijssen-Holten		
187	Valkenweg met zijtak	Van de grens van de bebouwde kom van Holten in zuidoostelijke richting tot de grens van het provinciaal weggebied (wegnr. 162) op ?? m. uit de kant van de verharding van de parallelweg langs deze weg.	Geen												
187				Asfaltbeton	4.90			44	Geen	De gemeente Rijssen-Holten	Het gehele onderhoud		De gemeente Rijssen-Holten		
187,1	Valkenweg	Zijtak 187.1: Van de grens van de bebouwde kom van Holten in zuidwestelijke richting ter lengte van 21 m.	Geen												
187,1				Onverhard				21	Geen	De gemeente Rijssen-Holten	Het gehele onderhoud		De gemeente Rijssen-Holten		
188	Veenweg	Van de Landuwerweg (wegnr. 117) in algemeen noordoostelijke richting tot de Drostendijk (wegnr. 270)	Geen												
188				Slijtlaag	4.8			26	Geen	De gemeente Rijssen-Holten	Het gehele onderhoud		De gemeente Rijssen-Holten		
188				Betonklinkerkei	4.1			168		De gemeente Rijssen-Holten	Het gehele onderhoud		De gemeente Rijssen-Holten		
188				Onverhard				975		De gemeente Rijssen-Holten	Het gehele onderhoud		De gemeente Rijssen-Holten		
188				Slijtlaag	3			553		De gemeente Rijssen-Holten	Het gehele onderhoud		De gemeente Rijssen-Holten		
188				Puin	3			65.0		De gemeente Rijssen-Holten	Het gehele onderhoud		De gemeente Rijssen-Holten		

I	II	III	IV	Va	Vb	Vb	Vb	Vc	VI	VII	VIII	IX	X	XI	XII
Wegnummer	Wegnaam	Richting	Beperking	Verharding	Breedte1	Breedte2	Breedte3	Lengte	Kunstwerken	Onderhoudsplicht	Omvang	Bijdrage	Gezag	Opmerkingen	Wijzigingen
189	Velddijk	Van de Landuwerweg (wegnr. 117) in oostelijke richting tot de Geskesdijk (wegnr. 302)	Geen												
189				Slijtlaag	3.97			671	Geen	De gemeente Rijssen-Holten	Het gehele onderhoud		De gemeente Rijssen-Holten		
189				Slijtlaag	3.85			701		De gemeente Rijssen-Holten	Het gehele onderhoud		De gemeente Rijssen-Holten		
191	Vianenweg met fietspad	Van de Winkelbergweg (wegnr. 207) in noordwestelijke richting tot de Landuwerweg (wegnr. 117)	Geen												
191				Onverhard				970	Geen	De gemeente Rijssen-Holten	Het gehele onderhoud		De gemeente Rijssen-Holten		
191				Onverhard				290		De gemeente Rijssen-Holten	Het gehele onderhoud		De gemeente Rijssen-Holten		
191,01		Langs de linkerzijde van de weg van 38 m. voorbij het begin tot de Pannenweg (wegnr. 148) een vrijliggend fietspad	Fietspad												
191,01				Asfalt	1.40			932		De gemeente Rijssen-Holten	Het gehele onderhoud		De gemeente Rijssen-Holten		
193	Vijfhuizenweg	Van de Oude Deventerweg (wegnr. 142) in algemeen noordwestelijke, noordelijke en wederom noordwestelijke richting tot de Espelodijk (wegnr. 60)	Geen												
193				Slijtlaag	4.19			771		De gemeente Rijssen-Holten	Het gehele onderhoud		De gemeente Rijssen-Holten		
193				Slijtlaag	4.26			857		De gemeente Rijssen-Holten	Het gehele onderhoud		De gemeente Rijssen-Holten		
193				Slijtlaag	4.24			493		De gemeente Rijssen-Holten	Het gehele onderhoud		De gemeente Rijssen-Holten		
193				Slijtlaag	4.04			513		De gemeente Rijssen-Holten	Het gehele onderhoud		De gemeente Rijssen-Holten		
193									a. Beton duiker aan het begin van de weg. Lengte 10m, diameter 0.40m	De gemeente Rijssen-Holten	Het gehele onderhoud		De gemeente Rijssen-Holten		



I	II	III	IV	Va	Vb	Vb	Vb	Vc	VI	VII	VIII	IX	X	XI	XII
Wegnummer	Wegnaam	Richting	Beperking	Verharding	Breedte1	Breedte2	Breedte3	Lengte	Kunstwerken	Onderhoudsplicht	Omvang	Bijdrage	Gezag	Opmerkingen	Wijzigingen
193									b. Beton duiker voor wegnr 203. Lengte 14m, diameter 0.80m	De gemeente Rijssen-Holten	Het gehele onderhoud		De gemeente Rijssen-Holten		
193									c. Beton duiker 365 m. voorbij wegnr 203. Lengte 11m, diameter 0.40m	De gemeente Rijssen-Holten	Het gehele onderhoud		De gemeente Rijssen-Holten		
193									d. Beton duiker 948 m. voorbij wegnr 203. Lengte 11m, diameter 0.50m	De gemeente Rijssen-Holten	Het gehele onderhoud		De gemeente Rijssen-Holten		
193									e. Beton duiker 10 m. voorbij wegnr 131. Lengte 17m, diameter 0.40m	De gemeente Rijssen-Holten	Het gehele onderhoud		De gemeente Rijssen-Holten		
193									f. Beton duiker 195 m. voorbij wegnr 131. Lengte 14m, diameter 0.80m	De gemeente Rijssen-Holten	Het gehele onderhoud		De gemeente Rijssen-Holten		
193									g. Plastic duiker 280 m. voorbij wegnr 131. Lengte 11m, diameter 0.50m	De gemeente Rijssen-Holten	Het gehele onderhoud		De gemeente Rijssen-Holten		
193									h. Beton duiker voor het einde van de weg. Lengte 18m, diameter 0.40m	De gemeente Rijssen-Holten	Het gehele onderhoud		De gemeente Rijssen-Holten		

I	II	III	IV	Va	Vb	Vb	Vb	Vc	VI	VII	VIII	IX	X	XI	XII
Wegnummer	Wegnaam	Richting	Beperking	Verharding	Breedte1	Breedte2	Breedte3	Lengte	Kunstwerken	Onderhoudsplicht	Omvang	Bijdrage	Gezag	Opmerkingen	Wijzigingen
196	Vonderschottenweg met zijtakken	Van de Oude Deventerweg (wegnr. 142) in zuidelijke, westelijke en noordelijke richting tot de Oosterveldsweg (wegnr. 141)	Geen												
196				Slijtlaag	3.55			891		De gemeente Rijssen-Holten	Het gehele onderhoud		De gemeente Rijssen-Holten		
196				Slijtlaag	3.6			167		De gemeente Rijssen-Holten	Het gehele onderhoud		De gemeente Rijssen-Holten		
196									a. Beton duiker 35 m. voor het einde van de weg. Lengte 8m, diameter 0.40m	De gemeente Rijssen-Holten	Het gehele onderhoud		De gemeente Rijssen-Holten		
196,1	Vonderschottenweg	Zijtak 196.I: Van de Vonderschottenweg (wegnr. 196) in zuidelijke richting tot de grens van het provinciaal weggebied (wegnr. 35) op 5.50 m. uit de kant van de verharding van het fietspad langs deze weg.	Geen												
196,1				Slijtlaag	3.6			334		De gemeente Rijssen-Holten	Het gehele onderhoud		De gemeente Rijssen-Holten		
196,1				Betonklinkerkei	7			24		De gemeente Rijssen-Holten	Het gehele onderhoud		De gemeente Rijssen-Holten		
196,1									a. Beton duiker 35 m. voorbij het begin van de weg. Lente 14m, diameter 0.40m	De gemeente Rijssen-Holten	Het gehele onderhoud		De gemeente Rijssen-Holten		
196,2	Vonderschottenweg	Zijtak 196.II: Van de Vonderschottenweg (wegnr. 196) in noordoostelijke richting ter lengte van 138 m.	Geen												
196,2				Asfalt	3.40	2.60		138	Geen	De gemeente Rijssen-Holten	Het gehele onderhoud		De gemeente Rijssen-Holten		

I	II	III	IV	Va	Vb	Vb	Vb	Vc	VI	VII	VIII	IX	X	XI	XII
Wegnummer	Wegnaam	Richting	Beperking	Verharding	Breedte1	Breedte2	Breedte3	Lengte	Kunstwerken	Onderhoudsplicht	Omvang	Bijdrage	Gezag	Opmerkingen	Wijzigingen
197	Bovenleiding	Van de grens van het provinciaal weggebied (wegnr. 337) op 5.0 m. uit de kant van de verharding van de parallelweg langs deze weg in noordelijke richting tot De Hoogspanning (wegnr. 245)	Geen												
197				Puin	3.50			241	Geen	De gemeente Rijssen-Holten	Het gehele onderhoud		De gemeente Rijssen-Holten		
199	Vossenweg met fietspad	Van de grens van de bebouwde kom van Holten in noordelijke en westelijke richting tot de Holterbergweg (wegnr. 82)	Geen												
199				Onverhard				1471	Geen	De gemeente Rijssen-Holten	Het gehele onderhoud		De gemeente Rijssen-Holten		
199				Onverhard				2252		De gemeente Rijssen-Holten	Het gehele onderhoud		De gemeente Rijssen-Holten		
199,01		Langs de rechterzijde van de weg van de Forthaarsweg (wegnr. 65) tot de Eekhoornweg (wegnr. 48) en vervolgens langs de linkerzijde van de weg tot de Oude Hellendoornseweg (wegnr. 145).	Fietspad												
199,01				Asfalt	1.20			2057		De gemeente Rijssen-Holten	Het gehele onderhoud		De gemeente Rijssen-Holten		
199,01				Asfalt	1.20			440		De gemeente Rijssen-Holten	Het gehele onderhoud		De gemeente Rijssen-Holten		
203	Weustenweg met fietspad	Van de grens van het provinciaal weggebied (wegnr. 422) op 7.0 m. uit de kant van de verharding van de hoofdrijbaan van deze weg in zuidwestelijke richting tot de Oude Deventerweg (wegnr. 142)	Geen												
203				Slijtlaag	5.24			512		De gemeente Rijssen-Holten	Het gehele onderhoud		De gemeente Rijssen-Holten		

I	II	III	IV	Va	Vb	Vb	Vb	Vc	VI	VII	VIII	IX	X	XI	XII
Wegnummer	Wegnaam	Richting	Beperking	Verharding	Breedte1	Breedte2	Breedte3	Lengte	Kunstwerken	Onderhoudsplicht	Omvang	Bijdrage	Gezag	Opmerkingen	Wijzigingen
203				Slijtlaag	4.2			424		De gemeente Rijssen-Holten	Het gehele onderhoud		De gemeente Rijssen-Holten		
203				Onverhard				508		De gemeente Rijssen-Holten	Het gehele onderhoud		De gemeente Rijssen-Holten		
203									a. Beton duiker voor wegnr 193. Lengte 19m, diameter 0.50m	De gemeente Rijssen-Holten	Het gehele onderhoud		De gemeente Rijssen-Holten		
203									b. Beton duiker 221 m. voorbij wegnr 193. Lengte 21m, diameter 0.80m	De gemeente Rijssen-Holten	Het gehele onderhoud		De gemeente Rijssen-Holten		
203,01		Langs de rechterzijde en daarna de linkerzijde van de weg van de Vijfhuizenweg (wegnr. 193) tot het einde een vrijliggend fietspad	Fietspad												
203,01				Steenlag	1			497		De gemeente Rijssen-Holten	Het gehele onderhoud		De gemeente Rijssen-Holten		
206	Wildweg	Van de Geskesdijk (wegnr. 302) in oostelijke richting tot de Drostendijk (wegnr. 270)	Geen												
206				Slijtlaag	3.71			227	Geen	De gemeente Rijssen-Holten	Het gehele onderhoud		De gemeente Rijssen-Holten		
206				Onverhard				431		De gemeente Rijssen-Holten	Het gehele onderhoud		De gemeente Rijssen-Holten		
207	Winkelbergweg	Van de Heideweg (wegnr. 71) in noordelijke richting tot de Borkeldsweg (wegnr. 20)	Geen												
207				Slijtlaag	3.32			699		De gemeente Rijssen-Holten	Het gehele onderhoud		De gemeente Rijssen-Holten		
207				Onverhard				283		De gemeente Rijssen-Holten	Het gehele onderhoud		De gemeente Rijssen-Holten		
207									a. Plastic duiker aan het begin van de weg. Lengte 12m, diameter 0.20m	De gemeente Rijssen-Holten	Het gehele onderhoud		De gemeente Rijssen-Holten		

I	II	III	IV	Va	Vb	Vb	Vb	Vc	VI	VII	VIII	IX	X	XI	XII
Wegnummer	Wegnaam	Richting	Beperking	Verharding	Breedte1	Breedte2	Breedte3	Lengte	Kunstwerken	Onderhoudsplicht	Omvang	Bijdrage	Gezag	Opmerkingen	Wijzigingen
208	Witmoosweg	Van de Heideweg (wegnr. 71) in zuidelijke richting ter lengte van 290 m.	Geen												
208				Slijtlaag	2.84			290		De gemeente Rijssen-Holten	Het gehele onderhoud		De gemeente Rijssen-Holten		
208									a. Beton duiker aan het einde van de weg. Lengte 12m, diameter 0.80m	De gemeente Rijssen-Holten	Het gehele onderhoud		De gemeente Rijssen-Holten		
210	Wullenbergweg met fietspad	Van de Eekhoornweg (wegnr. 48) in westelijke richting tot de Holterbergweg (wegnr. 82)	Geen												
210				Onverhard				582	Geen	De gemeente Rijssen-Holten	Het gehele onderhoud		De gemeente Rijssen-Holten		
210				freesasfalt	6.0			80		De gemeente Rijssen-Holten	Het gehele onderhoud		De gemeente Rijssen-Holten		
210				klinkers	6			26		De gemeente Rijssen-Holten	Het gehele onderhoud		De gemeente Rijssen-Holten		
210,01		Langs de rechterzijde van de weg van 10 m. voorbij het begin tot 571 m. voorbij het begin een vrijliggend fietspad	Fietspad												
210,01				Asfalt	1.50			561		De gemeente Rijssen-Holten	Het gehele onderhoud		De gemeente Rijssen-Holten		
211	Zandvoortspad	Van de Aalpolweg (wegnr. 1) in noordelijke richting tot de grens van de bebouwde kom van Holten	Geen												
211				Asfaltbeton	3.2			55	Geen	De gemeente Rijssen-Holten	Het gehele onderhoud		De gemeente Rijssen-Holten		
211				Klinkers	3.20			70		De gemeente Rijssen-Holten	Het gehele onderhoud		De gemeente Rijssen-Holten		
211				Asfalt	3.20			130		De gemeente Rijssen-Holten	Het gehele onderhoud		De gemeente Rijssen-Holten		
211				Onverhard				106		De gemeente Rijssen-Holten	Het gehele onderhoud		De gemeente Rijssen-Holten		

I	II	III	IV	Va	Vb	Vb	Vb	Vc	VI	VII	VIII	IX	X	XI	XII
Wegnummer	Wegnaam	Richting	Beperking	Verharding	Breedte1	Breedte2	Breedte3	Lengte	Kunstwerken	Onderhoudsplicht	Omvang	Bijdrage	Gezag	Opmerkingen	Wijzigingen
212	Zilverzandweg met zijtak	Van de grens van het provinciaal weggebied (wegnr. 162) op 4.0 m. uit de kant van de verharding van de parallelweg langs deze weg in westelijke richting tot de grens met de bebouwde kom van Holten	Geen												
212				Onverhard				538	Geen	De gemeente Rijssen-Holten	Het gehele onderhoud		De gemeente Rijssen-Holten		
212,1	Zilverzandweg	Zijtak 212.I: Van de Zilverzandweg (wegnr. 212) in zuidelijke richting tot de grens van het provinciaal weggebied (wegnr. 162) op 4.0 m. uit de kant van de verharding van de parallelweg langs deze weg.	Geen												
212,1				Onverhard				197		De gemeente Rijssen-Holten	Het gehele onderhoud		De gemeente Rijssen-Holten		
214	Brekeldlaan met zijtak	Van de grens van de bebouwde kom van Rijssen in oostelijke richting tot de Oude Goorseweg (wegnr. 443)	Geen												
214				SteenMastiek Asfaltbeton	4.8			52	Geen	De gemeente Rijssen-Holten	Het gehele onderhoud		De gemeente Rijssen-Holten		
214				Slijtlaag	4.58			113		De gemeente Rijssen-Holten	Het gehele onderhoud		De gemeente Rijssen-Holten		
214				Slijtlaag	4.92			686		De gemeente Rijssen-Holten	Het gehele onderhoud		De gemeente Rijssen-Holten		
214				Slijtlaag	5.01			526		De gemeente Rijssen-Holten	Het gehele onderhoud		De gemeente Rijssen-Holten		
214				Slijtlaag	4.24			261		De gemeente Rijssen-Holten	Het gehele onderhoud		De gemeente Rijssen-Holten		
214,01	Brekeldlaan	Langs de linkerzijde van het begin tot de Middeldijk (wegnr. 410) een vrijliggend fietspad	Fietspad												
214,01				Slijtlaag rood	2.2			168	Geen	De gemeente Rijssen-Holten	Het gehele onderhoud		De gemeente Rijssen-Holten		

I	II	III	IV	Va	Vb	Vb	Vb	Vc	VI	VII	VIII	IX	X	XI	XII
Wegnummer	Wegnaam	Richting	Beperking	Verharding	Breedte1	Breedte2	Breedte3	Lengte	Kunstwerken	Onderhoudsplicht	Omvang	Bijdrage	Gezag	Opmerkingen	Wijzigingen
214,1	Brekeldlaan	Zijtak 214.1: Van de Brekeldlaan (wegnr. 214) in oostelijke richting tot de Brekeldlaan (wegnr. 214)	Geen												
214,1				Slijtlaag	3.83			507	Geen	De gemeente Rijssen-Holten	Het gehele onderhoud		De gemeente Rijssen-Holten		
215	Zweerssteeg	Van de Beusebergerweg (wegnr. 12) in noordelijke richting tot de Sprengenweg (wegnr. 180)	Geen												
215				Onverhard				331	Geen	De gemeente Rijssen-Holten	Het gehele onderhoud		De gemeente Rijssen-Holten		
217	Brilsteeg	Van de Borkeld (wegnr. 184) in zuidelijke richting tot de Postweg (wegnr. 154)	Geen												
217				puin	4			326	Geen	De gemeente Rijssen-Holten	Het gehele onderhoud		De gemeente Rijssen-Holten		
217				Onverhard				87		De gemeente Rijssen-Holten	Het gehele onderhoud		De gemeente Rijssen-Holten		
217				Puin	2.5			209		De gemeente Rijssen-Holten	Het gehele onderhoud		De gemeente Rijssen-Holten		
221	Ondernemersweg	Van de Broekweg (wegnr. 23) in zuidelijke richting tot de grens van de bebouwde kom van Holten	Geen												
221				Slijtlaag	3.4			22	Geen	De gemeente Rijssen-Holten	Het gehele onderhoud		De gemeente Rijssen-Holten		
226	Buitenrot	Van de grens van het provinciaal weggebied (wegnr. 337) op 4.50 m. uit de kant van de verharding van de parallelweg van deze weg in noordelijke richting tot de Voltweg (wegnr. 547)	Geen												
226				Puin	3.0			60		De gemeente Rijssen-Holten	Het gehele onderhoud		De gemeente Rijssen-Holten		
226				Onverhard				76	Geen	De gemeente Rijssen-Holten	Het gehele onderhoud		De gemeente Rijssen-Holten		





I	II	III	IV	Va	Vb	Vb	Vb	Vc	VI	VII	VIII	IX	X	XI	XII
Wegnummer	Wegnaam	Richting	Beperking	Verharding	Breedte1	Breedte2	Breedte3	Lengte	Kunstwerken	Onderhoudsplicht	Omvang	Bijdrage	Gezag	Opmerkingen	Wijzigingen
231				Puin	3			230		De gemeente Rijssen-Holten	Het gehele onderhoud		De gemeente Rijssen-Holten		
231				Slijtlaag	2.92			245		De gemeente Rijssen-Holten	Het gehele onderhoud		De gemeente Rijssen-Holten		
231				Puin	3			730		De gemeente Rijssen-Holten	Het gehele onderhoud		De gemeente Rijssen-Holten		
231									a. Beton duiker aan het begin van de weg. Lengte 7.0m, diameter 0.80m	De gemeente Rijssen-Holten	Het gehele onderhoud		De gemeente Rijssen-Holten		
231									b. Beton duiker voorbij wegnr 565. Lengte 6.0m, diameter 0.40m	De gemeente Rijssen-Holten	Het gehele onderhoud		De gemeente Rijssen-Holten		
231									c. Gemetselde duiker voor wegnr 575. Lengte 6.0m, breedte 0.60m, hoogte 0.60m	De gemeente Rijssen-Holten	Het gehele onderhoud		De gemeente Rijssen-Holten		
231									d. Beton duiker voor wegnr 467. Lengte 7.0m, diameter 0.30m	De gemeente Rijssen-Holten	Het gehele onderhoud		De gemeente Rijssen-Holten		
231									e. Beton duiker voorbij wegnr 467. Lengte 7.0m, diameter 0.40m	De gemeente Rijssen-Holten	Het gehele onderhoud		De gemeente Rijssen-Holten		
231									f. Beton duiker voorbij wegnr 438. Lengte 6m, diameter 0.60	De gemeente Rijssen-Holten	Het gehele onderhoud		De gemeente Rijssen-Holten		

I	II	III	IV	Va	Vb	Vb	Vb	Vc	VI	VII	VIII	IX	X	XI	XII
Wegnummer	Wegnaam	Richting	Beperking	Verharding	Breedte1	Breedte2	Breedte3	Lengte	Kunstwerken	Onderhoudsplicht	Omvang	Bijdrage	Gezag	Opmerkingen	Wijzigingen
241	De Haspel	Van de grens van het provinciaal weggebied (wegnr. 405) op 4.0 m. uit de kant van de verharding van het fietspad langs deze weg in westelijke en noordelijke richting tot de Burgemeester Knottenbeltlaan (wegnr. 227)	Geen												
241				Gefreesd asfalt	4			66		De gemeente Rijssen-Holten	Het gehele onderhoud		De gemeente Rijssen-Holten		
241				Onverhard				648	Geen	De gemeente Rijssen-Holten	Het gehele onderhoud		De gemeente Rijssen-Holten		
245	De Hoogspanning	Van de Telgendijk (wegnr. 519) in westelijke richting tot de Leiding (wegnr. 390)	Geen												
245				Onverhard				1039		De gemeente Rijssen-Holten	Het gehele onderhoud		De gemeente Rijssen-Holten		
245									a. Beton duiker aan het begin van de weg. Lengte 7.0m, diameter 0.30m	De gemeente Rijssen-Holten	Het gehele onderhoud		De gemeente Rijssen-Holten		
248	De Maire	Van de Ligtenbergerdijk (wegnr. 394) in westelijke en zuidelijke richting tot de Kedingen (wegnr. 364)	Geen												
248				Onverhard				1147		De gemeente Rijssen-Holten	Het gehele onderhoud		De gemeente Rijssen-Holten		
248									a. Beton duiker aan het begin van de weg. Lengte 9.0m, Diameter 0.60 m	De gemeente Rijssen-Holten	Het gehele onderhoud		De gemeente Rijssen-Holten		

I	II	III	IV	Va	Vb	Vb	Vb	Vc	VI	VII	VIII	IX	X	XI	XII
Wegnummer	Wegnaam	Richting	Beperking	Verharding	Breedte1	Breedte2	Breedte3	Lengte	Kunstwerken	Onderhoudsplicht	Omvang	Bijdrage	Gezag	Opmerkingen	Wijzigingen
248									b. Beton duiker 340 m. voorbij het begin van de weg. Lengte 12.0m, Diameter 1.00 m	De gemeente Rijssen-Holten	Het gehele onderhoud		De gemeente Rijssen-Holten		
248									c. Beton duiker 555 m. voorbij het begin van de weg. Lengte 7.0m, Diameter 0.30 m	De gemeente Rijssen-Holten	Het gehele onderhoud		De gemeente Rijssen-Holten		
248									d. Beton duiker 10 m. voorbij wegnr 250. Lengte 11.0m, Diameter 0.80 m	De gemeente Rijssen-Holten	Het gehele onderhoud		De gemeente Rijssen-Holten		
248									e. Beton duiker 10 m. voorbij wegnr 427. Lengte 7.0m, Diameter 0.20 m	De gemeente Rijssen-Holten	Het gehele onderhoud		De gemeente Rijssen-Holten		
248									f. Beton duiker aan het einde van de weg. Lengte 8.0m, Diameter 0.60 m	De gemeente Rijssen-Holten	Het gehele onderhoud		De gemeente Rijssen-Holten		
249	De Marke	Van de Lichtenbergerweg (wegnr. 120) in oostelijke en noordelijke richting tot de Lichtenbergerweg (wegnr. 120)	Geen												
249				Slijtlaag	3.23			417	Geen	De gemeente Rijssen-Holten	Het gehele onderhoud		De gemeente Rijssen-Holten		
249				Puin	3			139		De gemeente Rijssen-Holten	Het gehele onderhoud		De gemeente Rijssen-Holten		

I	II	III	IV	Va	Vb	Vb	Vb	Vc	VI	VII	VIII	IX	X	XI	XII
Wegnummer	Wegnaam	Richting	Beperking	Verharding	Breedte1	Breedte2	Breedte3	Lengte	Kunstwerken	Onderhoudsplicht	Omvang	Bijdrage	Gezag	Opmerkingen	Wijzigingen
249				Onverhard				338		De gemeente Rijssen-Holten	Het gehele onderhoud		De gemeente Rijssen-Holten		
249				Puin	3			25		De gemeente Rijssen-Holten	Het gehele onderhoud		De gemeente Rijssen-Holten		
249				Slijtlaag	3			371		De gemeente Rijssen-Holten	Het gehele onderhoud		De gemeente Rijssen-Holten		
249									a. Beton duiker 10 m. voor de as van wegnr. 250 Lengte: 8.- m. Ø: 0.40 m.	De gemeente Rijssen-Holten	Het gehele onderhoud		De gemeente Rijssen-Holten		
250	De Meente	Van de Ligtenbergerdijk (wegnr. 394) in westelijke richting tot de Markte (wegnr. 249)	Geen												
250				Onverhard				1386		De gemeente Rijssen-Holten	Het gehele onderhoud		De gemeente Rijssen-Holten		
250				Puin	3			192		De gemeente Rijssen-Holten	Het gehele onderhoud		De gemeente Rijssen-Holten		
250									a. Beton duiker aan het begin van de weg. diameter 0.50 m, Lengte 21m	De gemeente Rijssen-Holten	Het gehele onderhoud		De gemeente Rijssen-Holten		
250									b. Beton duiker 519 m. voorbij het begin van de weg. diameter 1.30 m, lengte 10 m	De gemeente Rijssen-Holten	Het gehele onderhoud		De gemeente Rijssen-Holten		
250									c. Beton duiker voorbij wegnr 390. lengte 8.0m, Diameter 0.40 m	De gemeente Rijssen-Holten	Het gehele onderhoud		De gemeente Rijssen-Holten		
251	De Oplegger	Van de Borkeld (wegnr. 184) in zuidelijke richting tot de grens met de gemeente Hof van Twente	Geen												
251				Slijtlaag	3.56			298		De gemeente Rijssen-Holten	Het gehele onderhoud		De gemeente Rijssen-Holten		



I	II	III	IV	Va	Vb	Vb	Vb	Vc	VI	VII	VIII	IX	X	XI	XII
Wegnummer	Wegnaam	Richting	Beperking	Verharding	Breedte1	Breedte2	Breedte3	Lengte	Kunstwerken	Onderhoudsplicht	Omvang	Bijdrage	Gezag	Opmerkingen	Wijzigingen
259				Onverhard				1217	Geen	De gemeente Rijssen-Holten	Het gehele onderhoud		De gemeente Rijssen-Holten		
270	Drostendijk	Van de Geskesdijk (wegnr. 301) in westelijke en noordelijke richting tot de Keizersdijk (wegnr. 365)	Geen												
270				Onverhard				856		De gemeente Rijssen-Holten	Het gehele onderhoud		De gemeente Rijssen-Holten		
270				Asfalt	3.50			41		De gemeente Rijssen-Holten	Het gehele onderhoud		De gemeente Rijssen-Holten		
270				Onverhard				832		De gemeente Rijssen-Holten	Het gehele onderhoud		De gemeente Rijssen-Holten		
270				Klinkers en betonplaten (spoorwegovergang)	4			14		Prorail bv	Het gehele onderhoud		De gemeente Rijssen-Holten		
270				Puin	3.50			681		De gemeente Rijssen-Holten	Het gehele onderhoud		De gemeente Rijssen-Holten		
270									a. Beton duiker aan het begin van de weg. Lengte 10.0m, Diameter 0.80 m	De gemeente Rijssen-Holten	Het gehele onderhoud		De gemeente Rijssen-Holten		
270									b. Beton duiker 190 m. voorbij het begin van de weg. Lengte 8.0m, breedte 1.00 m, hoogte 1.00 m	De gemeente Rijssen-holten	Het gehele onderhoud		De gemeente Rijssen-holten		
270									c. Beton duiker 44 m. voorbij wegnr 397. Lengte 9.0m, Diameter 0.40 m	De gemeente Rijssen-Holten	Het gehele onderhoud		De gemeente Rijssen-Holten		

I	II	III	IV	Va	Vb	Vb	Vb	Vc	VI	VII	VIII	IX	X	XI	XII
Wegnummer	Wegnaam	Richting	Beperking	Verharding	Breedte1	Breedte2	Breedte3	Lengte	Kunstwerken	Onderhoudsplicht	Omvang	Bijdrage	Gezag	Opmerkingen	Wijzigingen
270									d. Beton duiker 136 m. voor wegnr 362. Lengte 11,0m, diameter 0.90m.	De gemeente Rijssen-holten	Het gehele onderhoud		De gemeente Rijssen-holten		
270									e. Beton duiker voorbij wegnr 362. Lengte 11m, breedte 1.20m, hoogte 0.80 m	De gemeente Rijssen-Holten	Het gehele onderhoud		De gemeente Rijssen-Holten		
272	Effink	Van de Opbroek (wegnr. 439) in zuidelijke richting tot de grens van de bebouwde kom van Rijssen	Geen												
272				Onverhard				195		De gemeente Rijssen-Holten	Het gehele onderhoud		De gemeente Rijssen-Holten		
272									a. Beton duiker aan het begin van de weg. Lengte 7.0m, diameter 0.40m	De gemeente Rijssen-Holten	Het gehele onderhoud		De gemeente Rijssen-Holten		
275	Elsenerveldweg	Van de Oude Markeloseweg (wegnr. 444) in algemeen westelijke richting tot de De Oplegger (wegnr. 251)	Geen												
275				Asfaltbeton	4.3			14	Geen	De gemeente Rijssen-Holten	Het gehele onderhoud		De gemeente Rijssen-Holten		
275				Asfaltbeton	3.79			287		De gemeente Rijssen-Holten	Het gehele onderhoud		De gemeente Rijssen-Holten		
275				Slijtlaag	3.84			1108		De gemeente Rijssen-Holten	Het gehele onderhoud		De gemeente Rijssen-Holten		
275				Slijtlaag	3.94			673		De gemeente Rijssen-Holten	Het gehele onderhoud		De gemeente Rijssen-Holten		
275				Slijtlaag	4.81			534		De gemeente Rijssen-Holten	Het gehele onderhoud		De gemeente Rijssen-Holten		
275				Slijtlaag	4.64			607		De gemeente Rijssen-Holten	Het gehele onderhoud		De gemeente Rijssen-Holten		

I	II	III	IV	Va	Vb	Vb	Vb	Vc	VI	VII	VIII	IX	X	XI	XII
Wegnummer	Wegnaam	Richting	Beperking	Verharding	Breedte1	Breedte2	Breedte3	Lengte	Kunstwerken	Onderhoudsplicht	Omvang	Bijdrage	Gezag	Opmerkingen	Wijzigingen
276	Elsmaten	Van de Leijerweerdsluis (wegnr. 391) in oostelijke en algemeen zuidelijke richting tot de grens van de bebouwde kom van Rijssen	Geen												
276				Slijtlaag	3.18			528		De gemeente Rijssen-Holten	Het gehele onderhoud		De gemeente Rijssen-Holten		
276				Onverhard				1472		De gemeente Rijssen-Holten	Het gehele onderhoud		De gemeente Rijssen-Holten		
276				Slijtlaag	2.07			114		De gemeente Rijssen-Holten	Het gehele onderhoud		De gemeente Rijssen-Holten		
276									a. Beton duiker 238 m. voorbij het begin van de weg. Lengte 14.0m, Diameter 0.60m	De gemeente Rijssen-Holten	Het gehele onderhoud		De gemeente Rijssen-Holten		
276									b. P.V.C duiker 40 m. voorbij wegnr 575. Lengte 10.0m, diameter 0.30	De gemeente Rijssen-Holten	Het gehele onderhoud		De gemeente Rijssen-Holten		
276									c. Beton duiker 21 m. voorbij wegnr 467. Lengte 7.0m, Diameter 0.50m	De gemeente Rijssen-Holten	Het gehele onderhoud		De gemeente Rijssen-Holten		
279	Enterveenweg	Van de grens van het provinciaal weggebied (wegnr. 405) op 6 m. uit de kant van de verharding van de hoofdrijbaan van deze weg in oostelijke en noordoostelijke richting tot de grens met de gemeente Wierden	Geen												
279				Asfalt	3.85			635	Geen	De gemeente Rijssen-Holten	Het gehele onderhoud		De gemeente Rijssen-Holten		
279				klinkers	3,75			610		De gemeente Rijssen-Holten	Het gehele onderhoud		De gemeente Rijssen-Holten		



I	II	III	IV	Va	Vb	Vb	Vb	Vc	VI	VII	VIII	IX	X	XI	XII
Wegnummer	Wegnaam	Richting	Beperking	Verharding	Breedte1	Breedte2	Breedte3	Lengte	Kunstwerken	Onderhoudsplicht	Omvang	Bijdrage	Gezag	Opmerkingen	Wijzigingen
280	Enterstraat	Van de grens van de bebouwde kom van Rijssen in zuidoostelijke richting tot de grens met de gemeente Wierden	Geen												
280				Asfalt	4.60			26	Geen	De gemeente Rijssen-Holten	Het gehele onderhoud		De gemeente Rijssen-Holten		
301	Geskesdijk, Rijssen	Van de grens van de bebouwde kom van Rijssen in zuidoostelijke richting tot de Borkeld (wegnr. 184)	Geen												
301				Asfaltbeton	3			451		De gemeente Rijssen-Holten	Het gehele onderhoud		De gemeente Rijssen-Holten		
301				Beton (brugdek)	5.9			3.52		De gemeente Rijssen-Holten	Het gehele onderhoud		De gemeente Rijssen-Holten		
301				Asfaltbeton	2.92			442		De gemeente Rijssen-Holten	Het gehele onderhoud		De gemeente Rijssen-Holten		
301				Asfaltbeton	2.97			69		De gemeente Rijssen-Holten	Het gehele onderhoud		De gemeente Rijssen-Holten		
301				Slijtlaag	4.23			585		De gemeente Rijssen-Holten	Het gehele onderhoud		De gemeente Rijssen-Holten		
301				Slijtlaag	3.3			400		De gemeente Rijssen-Holten	Het gehele onderhoud		De gemeente Rijssen-Holten		
301									a. Vaste betonnen brug 73 m. voorbij wegnr 411. Lengte 3.60m, breedte 6m, rijbreedte 5.90m, breedte tussen de leuning 5.90m	De gemeente Rijssen-Holten	Het gehele onderhoud		De gemeente Rijssen-Holten		
301									b. Beton duiker 55 m. voor wegnr 270. Lengte 16m, breedte 1.45m, hoogte 1.20m	De gemeente Rijssen-Holten	Het gehele onderhoud		De gemeente Rijssen-Holten		

I	II	III	IV	Va	Vb	Vb	Vb	Vc	VI	VII	VIII	IX	X	XI	XII
Wegnummer	Wegnaam	Richting	Beperking	Verharding	Breedte1	Breedte2	Breedte3	Lengte	Kunstwerken	Onderhoudsplicht	Omvang	Bijdrage	Gezag	Opmerkingen	Wijzigingen
301									c. Beton duiker voorbij wegnr 389. Lengte 7,0m, diameter 1.00m.	De gemeente Rijssen-holten	Het gehele onderhoud		De gemeente Rijssen-holten		
302	Geskesdijk, Holten met zijtak	Van de Borkeldsweg (wegnr. 20) in noordwestelijke en noordelijke richting tot de grens van het provinciaal weggebied (wegnr. 162) op 1.50 m. uit de kant van de verharding van de hoofdrijbaan van deze weg.	Geen												
302				Slijtlaag	3.51			523		De gemeente Rijssen-Holten	Het gehele onderhoud		De gemeente Rijssen-Holten		
302				Slijtlaag	3.3			514		De gemeente Rijssen-Holten	Het gehele onderhoud		De gemeente Rijssen-Holten		
302				Klinkers	4.10			2.15		De gemeente Rijssen-Holten	Het gehele onderhoud		De gemeente Rijssen-Holten	Ingevolge de overeenkomst tussen de gemeente Rijssen-Holten en Prorail bv. in 2004 berust het onderhoud van dit weggedeelte bij de gemeente.	
302				Betonnen bevoering (spoorwegovergang)	5.40			3.50		Prorail bv	Het gehele onderhoud		De gemeente Rijssen-Holten		
302				Asfalt (spoorwegovergang)	5			0.70		Prorail bv	Het gehele onderhoud		De gemeente Rijssen-Holten		
302				Betonnen bevoering (spoorwegovergang)	5.40			3.50		Prorail bv	Het gehele onderhoud		De gemeente Rijssen-Holten		
302				Klinkers	4.10			2.15		De gemeente Rijssen-Holten	Het gehele onderhoud		De gemeente Rijssen-Holten	Ingevolge de overeenkomst tussen de gemeente Rijssen-Holten en Prorail bv. in 2004 berust het onderhoud van dit weggedeelte bij de gemeente.	

I	II	III	IV	Va	Vb	Vb	Vb	Vc	VI	VII	VIII	IX	X	XI	XII
Wegnummer	Wegnaam	Richting	Beperking	Verharding	Breedte1	Breedte2	Breedte3	Lengte	Kunstwerken	Onderhoudsplicht	Omvang	Bijdrage	Gezag	Opmerkingen	Wijzigingen
302				Slijtlaag	3.84			422		De gemeente Rijssen-Holten	Het gehele onderhoud		De gemeente Rijssen-Holten		
302									a. Beton duiker 136 m. voorbij het begin van de weg. Lengte 10.0m, breedte 1.30m, hoogte 0.82m	De gemeente Rijssen-Holten	Het gehele onderhoud		De gemeente Rijssen-Holten		
302,1	Geskesdijk, Holten	Zijtak 302.1: Van de Geskesdijk (wegnr. 302) in oostelijke en noordelijke richting tot de Veenweg (wegnr. 188)	Geen												
302,1				Puin	3			35	Geen	De gemeente Rijssen-Holten	Het gehele onderhoud		De gemeente Rijssen-Holten		
302,1				Onverhard				641		De gemeente Rijssen-Holten	Het gehele onderhoud		De gemeente Rijssen-Holten		
302,1				Puin	2.80			96		De gemeente Rijssen-Holten	Het gehele onderhoud		De gemeente Rijssen-Holten		
308	Grasweg	Van de Ligtenbergedijk (wegnr. 394) in noordelijke richting tot de Schoneveldsdijk (wegnr. 497)	Geen												
308				Onverhard				667		De gemeente Rijssen-Holten	Het gehele onderhoud		De gemeente Rijssen-Holten		
308									a. Beton duiker aan het begin van de weg. Lengte 6m, Diameter 0.60 m	De gemeente Rijssen-Holten	Het gehele onderhoud		De gemeente Rijssen-Holten		
308									b. Beton duiker 252 m. voorbij het begin van de weg. Hoogte 1.00 m, breedte 2.00 m	De gemeente Rijssen-Holten	Het gehele onderhoud		De gemeente Rijssen-Holten		

I	II	III	IV	Va	Vb	Vb	Vb	Vc	VI	VII	VIII	IX	X	XI	XII
Wegnummer	Wegnaam	Richting	Beperking	Verharding	Breedte1	Breedte2	Breedte3	Lengte	Kunstwerken	Onderhoudsplicht	Omvang	Bijdrage	Gezag	Opmerkingen	Wijzigingen
308									c. Beton duiker aan het einde van de weg. Lengte 7.0m, Diameter 0.70 m	De gemeente Rijssen-Holten	Het gehele onderhoud		De gemeente Rijssen-Holten		
321	Handelsweg	Van de grens van de bebouwde kom van Holten in oostelijke richting tot de grens van het provinciaal weggebied (wegnr. 422) op 8 m. uit de kant van de verharding van de hoofdrijbaan van deze weg.	Geen												
321				Asfalt	17.75			24.0		De gemeente Rijssen-Holten	Het gehele onderhoud		De gemeente Rijssen-Holten		
321									a. Betonnen overstortbuis bij het begin van de weg Lengte: 13.60 m. Diameter:: 0.70 m.	De gemeente Rijssen-Holten	Het gehele onderhoud		De gemeente Rijssen-Holten		
323	Hartog	Van de Leiding (wegnr. 390) in westelijke richting ter lengte van 251 m.	Geen												
323				Puin	2.50			251	Geen	De gemeente Rijssen-Holten	Het gehele onderhoud		De gemeente Rijssen-Holten		
326	Hegemanweg met fietspad	Van de Plaggenweg (wegnr. 606) in noordoostelijke richting tot de grens met de gemeente Hellendoorn.	Geen												
326				Onverhard				334	Geen	De gemeente Rijssen-Holten	Het gehele onderhoud		De gemeente Rijssen-Holten		
326,01		Langs de rechterzijde van de weg van het begin tot het einde een vrijliggend fietspad	Fietspad												
326,01				Asfalt	1.50			334		De gemeente Rijssen-Holten	Het gehele onderhoud		De gemeente Rijssen-Holten		

I	II	III	IV	Va	Vb	Vb	Vb	Vc	VI	VII	VIII	IX	X	XI	XII
Wegnummer	Wegnaam	Richting	Beperking	Verharding	Breedte1	Breedte2	Breedte3	Lengte	Kunstwerken	Onderhoudsplicht	Omvang	Bijdrage	Gezag	Opmerkingen	Wijzigingen
333	Het Slot	Van de Cattelaar (wegnr. 231) in oostelijke richting tot de Elsmaten (wegnr. 276)	Geen												
333				Onverhard				517	Geen	De gemeente Rijssen-Holten	Het gehele onderhoud		De gemeente Rijssen-Holten		
337	Provinciale weg N350 Holterstraatweg met parallelweg en zijtakken	Van km 5.700 in noordoostelijke en oostelijke richting de grens van de bebouwde kom van Rijssen bij km 7.917	Geen											Tenzij bij vergunning, ontheffing of overeenkomst anders is geregeld strekt het onderhoud van de provincie zich tevens uit over de op provinciaal weggebied gelegen wegverbredingen en aansluitingen van zijwegen met de daarin gelegen kunstwerken.	
337														Het onderhoud van de aansluitende wegen loopt, in afwijking van de beheergrens, tot aan de rand van de doorgaande verharding van de hoofdweg.	
337				Asfalt	7.80			2217		De provincie Overijssel					
337									a. Duiker bij km 7.545	De provincie Overijssel					
337									b. Duikerbrug bij km 7.643	De provincie Overijssel					
337,01		Parallelweg: Langs de linkerzijde van de weg van het begin tot het einde	Geen												
337,01				Asfaltbeton	5.50			2217		De provincie Overijssel					

I	II	III	IV	Va	Vb	Vb	Vb	Vc	VI	VII	VIII	IX	X	XI	XII
Wegnummer	Wegnaam	Richting	Beperking	Verharding	Breedte1	Breedte2	Breedte3	Lengte	Kunstwerken	Onderhoudsplicht	Omvang	Bijdrage	Gezag	Opmerkingen	Wijzigingen
337,1	Leiding	Zijtak 337.I: Van de grens van het provinciaal weggebied (wegnr. 337) op 4.0 m. uit de kant van de verharding van de hoofdrijbaan van deze weg in zuidelijke richting tot de Keizersdijk (wegnr. 61).	Geen												
337,1				Puin	3			113	Geen	De gemeente Rijssen-Holten	Het gehele onderhoud		De gemeente Rijssen-Holten		
337,2	Holterstraatweg	Zijtak 337.II: Van de grens van het provinciaal weggebied (wegnr. 337) op de kant van de verharding van de hoofdrijbaan van deze weg in noordoostelijke richting tot de Keizerdijk (wegnr. 365)	Geen												
337,2				Asfalt	3			183	Geen	De gemeente Rijssen-Holten	Het gehele onderhoud		De gemeente Rijssen-Holten		
339	Hooiweg	Van de Ligtenbergerdijk (wegnr. 394) in noordoostelijke richting tot de grens met de gemeente Wierden.	Geen												
339				Asfaltbeton	2.89			446	Geen	De gemeente Rijssen-Holten	Het gehele onderhoud		De gemeente Rijssen-Holten		
359	Kalanderstraat	Van de Oude Morsweg (wegnr. 445) in zuidelijke richting tot de grens van de bebouwde kom van Rijssen	Geen												
359				Asfaltbeton	5.5			11	Geen	De gemeente Rijssen-Holten	Het gehele onderhoud		De gemeente Rijssen-Holten		
360	Kapbergweg	Van de Middeldijk (wegnr. 410) in zuidoostelijke richting tot de Elsenerveldweg (wegnr. 275)	Geen												
360				Onverhard				329		De gemeente Rijssen-Holten	Het gehele onderhoud		De gemeente Rijssen-Holten		

I	II	III	IV	Va	Vb	Vb	Vb	Vc	VI	VII	VIII	IX	X	XI	XII
Wegnummer	Wegnaam	Richting	Beperking	Verharding	Breedte1	Breedte2	Breedte3	Lengte	Kunstwerken	Onderhoudsplicht	Omvang	Bijdrage	Gezag	Opmerkingen	Wijzigingen
360									a. Beton duiker aan het begin van de weg. Lengte 6.0m, diameter 0.30m	De gemeente Rijssen-Holten	Het gehele onderhoud		De gemeente Rijssen-Holten		
362	Katoendijk	Van de Drostendijk (wegnr. 270) in oostelijke richting tot de Geskesdijk (wegnr. 301)	Geen												
362				Onverhard				866		De gemeente Rijssen-Holten	Het gehele onderhoud		De gemeente Rijssen-Holten		
362				Asfalt waaiervormig aansluitend	3	14		7		De gemeente Rijssen-Holten	Het gehele onderhoud		De gemeente Rijssen-Holten		
362				Asfalt waaiervormig aansluitend	13	3		7		De gemeente Rijssen-Holten	Het gehele onderhoud		De gemeente Rijssen-Holten		
362				Grind	3.50			698		De gemeente Rijssen-Holten	Het gehele onderhoud		De gemeente Rijssen-Holten		
362				Asfalt	3			96		De gemeente Rijssen-Holten	Het gehele onderhoud		De gemeente Rijssen-Holten		
362									a. Beton duiker voor wegnr 567. Lengte 15.0m, Diameter 0.60m	De gemeente Rijssen-Holten	Het gehele onderhoud		De gemeente Rijssen-Holten		
362									b. Beton duiker voorbij wegnr 567. lengte 10.0m, breedte 1.00m, hoogte 1.50m	De gemeente Rijssen-holten	Het gehele onderhoud		De gemeente Rijssen-holten		
362									c. Beton duiker 196 m. voorbij wegnr 567. lengte 10.0m, Diameter 0.60m	De gemeente Rijssen-Holten	Het gehele onderhoud		De gemeente Rijssen-Holten		

I	II	III	IV	Va	Vb	Vb	Vb	Vc	VI	VII	VIII	IX	X	XI	XII
Wegnummer	Wegnaam	Richting	Beperking	Verharding	Breedte1	Breedte2	Breedte3	Lengte	Kunstwerken	Onderhoudsplicht	Omvang	Bijdrage	Gezag	Opmerkingen	Wijzigingen
362									d. Beton duiker 491 m. voorbij wegnr 567. Lengte 16m, breedte 2m, hoogte 1m	De gemeente Rijssen-Holten	Het gehele onderhoud		De gemeente Rijssen-Holten		
362									e. Beton duiker 91 m. voor het einde van de weg. Lengte 8.50m, breedte 3m, hoogte 1.50m	De gemeente Rijssen-Holten	Het gehele onderhoud		De gemeente Rijssen-Holten		
364	Kedingen	Van de Telgendijk (wegnr. 519) in westelijke richting tot de Markte (wegnr. 249)	Geen												
364				Puin	3			1185		De gemeente Rijssen-Holten	Het gehele onderhoud		De gemeente Rijssen-Holten		
364									a. Beton duiker 45 m. voor de as van wegnr. 390 Lengte: 9 m. Ø: 0.50 m.	De gemeente Rijssen-Holten	Het gehele onderhoud		De gemeente Rijssen-Holten		
365	Keizersdijk	Van de grens van de bebouwde kom van Rijssen in westelijke richting tot de Holterstraatweg (wegnr. 337.II)	Geen												
365				Slijtlaag	3.46			434		De gemeente Rijssen-Holten	Het gehele onderhoud		De gemeente Rijssen-Holten		
365				Slijtlaag	3.45			317		De gemeente Rijssen-Holten	Het gehele onderhoud		De gemeente Rijssen-Holten		
365				Grind	3			216		De gemeente Rijssen-Holten	Het gehele onderhoud		De gemeente Rijssen-Holten		
365				Klinkers	5.10			3.90		De gemeente Rijssen-Holten	Het gehele onderhoud		De gemeente Rijssen-Holten	Ingevolge de overeenkomst tussen de gemeente Rijssen-Holten en Prorail bv. in 2004 berust het onderhoud van dit weggedeelte bij de gemeente.	



I	II	III	IV	Va	Vb	Vb	Vb	Vc	VI	VII	VIII	IX	X	XI	XII
Wegnummer	Wegnaam	Richting	Beperking	Verharding	Breedte1	Breedte2	Breedte3	Lengte	Kunstwerken	Onderhoudsplicht	Omvang	Bijdrage	Gezag	Opmerkingen	Wijzigingen
365				Betonnen bevoering (spoorwegovergang)	9.30			5.70		Prorail bv	Het gehele onderhoud		De gemeente Rijssen-Holten		
365				Klinkers (spoorwegovergang)	7.30			0.30		Prorail bv	Het gehele onderhoud		De gemeente Rijssen-Holten	Ingevolge de overeenkomst tussen de gemeente Rijssen-Holten en Prorail bv. in 1988 berust het onderhoud van dit weggedeelte bij de gemeente.	
365				Betonnen bevoering (spoorwegovergang)	10.0			5.90		Prorail bv	Het gehele onderhoud		De gemeente Rijssen-Holten		
365				Klinkers	6.10			4.50		De gemeente Rijssen-Holten	Het gehele onderhoud		De gemeente Rijssen-Holten	Ingevolge de overeenkomst tussen de gemeente Rijssen-Holten en Prorail bv. in 1988 berust het onderhoud van dit weggedeelte bij de gemeente.	
365				Grind	3.50			753		De gemeente Rijssen-Holten	Het gehele onderhoud		De gemeente Rijssen-Holten		
365									a. PVC-duiker 166 m. voorbij het begin van de weg. Lengte 13m, diameter 0.30 m	De gemeente Rijssen-Holten	Het gehele onderhoud		De gemeente Rijssen-Holten		
365									b. Beton duiker 352 m. voorbij het begin van de weg. Lengte 12m, diameter 0.90 m	De gemeente Rijssen-holten	Het gehele onderhoud		De gemeente Rijssen-holten		
365									c. Beton duiker bij wegnr 567. Lengte 10m, breedte 1.00 m, hoogte 1.50 m	De gemeente Rijssen-holten	Het gehele onderhoud		De gemeente Rijssen-holten		



I	II	III	IV	Va	Vb	Vb	Vb	Vc	VI	VII	VIII	IX	X	XI	XII
Wegnummer	Wegnaam	Richting	Beperking	Verharding	Breedte1	Breedte2	Breedte3	Lengte	Kunstwerken	Onderhoudsplicht	Omvang	Bijdrage	Gezag	Opmerkingen	Wijzigingen
389				Onverhard				555		De gemeente Rijssen-Holten	Het gehele onderhoud		De gemeente Rijssen-Holten		
389									a. Beton duiker aan het begin van de weg. Lengte 12.0m, diameter 0.50m	De gemeente Rijssen-Holten	Het gehele onderhoud		De gemeente Rijssen-Holten		
389									b. Beton duiker 175 m. voorbij het begin van de weg. Lengte 11.0m, diameter 0.30m	De gemeente Rijssen-Holten	Het gehele onderhoud		De gemeente Rijssen-Holten		
389									c. Beton duiker voor wegnr 169. Lengte 12.0m, breedte 0.40m	De gemeente Rijssen-Holten	Het gehele onderhoud		De gemeente Rijssen-Holten		
390	Leiding	Van de grens van het provinciaal weggebied (wegnr. 337) op 4.50 m. uit de kant van de verharding van de parallelweg langs deze weg in noordelijke richting tot de Lichtenbergerweg (wegnr. 120)	Geen												
390				Asfalt	3			508		De gemeente Rijssen-Holten	Het gehele onderhoud		De gemeente Rijssen-Holten		
390				Puin	3			1692		De gemeente Rijssen-Holten	Het gehele onderhoud		De gemeente Rijssen-Holten		
390									a. Beton duiker 160 m. voorbij wegnr 533. Beton duiker, diameter 0.50 m, Lengte 9 m	De gemeente Rijssen-Holten	Het gehele onderhoud		De gemeente Rijssen-Holten		



I	II	III	IV	Va	Vb	Vb	Vb	Vc	VI	VII	VIII	IX	X	XI	XII
Wegnummer	Wegnaam	Richting	Beperking	Verharding	Breedte1	Breedte2	Breedte3	Lengte	Kunstwerken	Onderhoudsplicht	Omvang	Bijdrage	Gezag	Opmerkingen	Wijzigingen
394				Slijtlaag	3.8			15		De gemeente Rijssen-Holten	Het gehele onderhoud		De gemeente Rijssen-Holten		
394				Stalen rooster in betonnen bak (veerooster)	3			2.35		De gemeente Rijssen-Holten	Het gehele onderhoud		De gemeente Rijssen-Holten		
394				Slijtlaag	3.8			27		De gemeente Rijssen-Holten	Het gehele onderhoud		De gemeente Rijssen-Holten		
394				Slijtlaag	3.8			588		De gemeente Rijssen-Holten	Het gehele onderhoud		De gemeente Rijssen-Holten		
394				Slijtlaag	3.83			729		De gemeente Rijssen-Holten	Het gehele onderhoud		De gemeente Rijssen-Holten		
394				Slijtlaag	3.8			764		De gemeente Rijssen-Holten	Het gehele onderhoud		De gemeente Rijssen-Holten		
394									a. Duiker van beton 6 m. voorbij het begin van de weg Lengte: 9.30 m. Breedte: 3.00 m. Hoogte: 0.80 m.	De gemeente Rijssen-Holten	Het gehele onderhoud		De gemeente Rijssen-Holten		
394									b. Veerooster staal/betonbak 16 m. voorbij het begin van de weg. Lengte 2.35 m, breedte 3 m	De gemeente Rijssen-Holten	Het gehele onderhoud		De gemeente Rijssen-Holten		
394									c. Beton duiker voorbij wegnr 551. Lengte 17m, diameter 1.20m	De gemeente Rijssen-Holten	Het gehele onderhoud		De gemeente Rijssen-Holten		
394									d. Beton duiker voor wegnr 515. Lengte 10m, diameter 0.50m	De gemeente Rijssen-Holten	Het gehele onderhoud		De gemeente Rijssen-Holten		

I	II	III	IV	Va	Vb	Vb	Vb	Vc	VI	VII	VIII	IX	X	XI	XII
Wegnummer	Wegnaam	Richting	Beperking	Verharding	Breedte1	Breedte2	Breedte3	Lengte	Kunstwerken	Onderhoudsplicht	Omvang	Bijdrage	Gezag	Opmerkingen	Wijzigingen
394									e. Beton duiker 15 m. voor wegnr 120. Lengte 12.0m, diameter 0.50m	De gemeente Rijssen-Holten	Het gehele onderhoud		De gemeente Rijssen-Holten		
394									f. Beton duiker voor wegnr 490. Lengte 12.0m, diameter 0.50m	De gemeente Rijssen-Holten	Het gehele onderhoud		De gemeente Rijssen-Holten		
394									g. Beton duiker 47m. voorbij wegnr 339. Lengte 10.0m, diameter 0.30m	De gemeente Rijssen-Holten	Het gehele onderhoud		De gemeente Rijssen-Holten		
394,01		Langs de rechterzijde van de weg van 17 m. voorbij het begin van de weg tot 43 m. voorbij het begin een aanliggend voetpad.	Voetpad												
394,01				Betontegels	1.50			26		De gemeente Rijssen-Holten	Het gehele onderhoud		De gemeente Rijssen-Holten		
394,1	Ligtenbergerdijk	Zijtak 394.I: Van de Ligtenbergerdijk (wegnr. 394) in zuidelijke richting ter lengte van 390 m.	Geen												
394,1				Onverhard				390	Geen	De gemeente Rijssen-Holten	Het gehele onderhoud		De gemeente Rijssen-Holten		
397	Lisdodde	Van de Stamdijk (wegnr. 511) in noordoostelijke richting tot de Drostendijk (wegnr. 270)	Geen												
397				Onverhard				269		De gemeente Rijssen-Holten	Het gehele onderhoud		De gemeente Rijssen-Holten		

I	II	III	IV	Va	Vb	Vb	Vb	Vc	VI	VII	VIII	IX	X	XI	XII
Wegnummer	Wegnaam	Richting	Beperking	Verharding	Breedte1	Breedte2	Breedte3	Lengte	Kunstwerken	Onderhoudsplicht	Omvang	Bijdrage	Gezag	Opmerkingen	Wijzigingen
397									a. Beton duiker 138 m. voorbij het begin van de weg. Lengte 10.0m, diameter 0.50m	De gemeente Rijssen-Holten	Het gehele onderhoud		De gemeente Rijssen-Holten		
401	Maisweg met fietspad	Van de Ligtenbergedijk (wegnr. 394) in noordelijke richting tot de Schoneveldsdijk (wegnr. 497)	fietspad												
401				Beton	2.			220.		De gemeente Rijssen-Holten	Het gehele onderhoud		De gemeente Rijssen-Holten		
401			Geen	Puin				635		De gemeente Rijssen-Holten	Het gehele onderhoud		De gemeente Rijssen-Holten		
401				Asfalt	3.30			143		De gemeente Rijssen-Holten	Het gehele onderhoud		De gemeente Rijssen-Holten		
401									a. Beton duiker 591 m. voorbij het begin van de weg. Breedte 2.00m, hoogte 1.00m	De gemeente Rijssen-Holten	Het gehele onderhoud		De gemeente Rijssen-Holten		
401									b. Beton duiker aan het einde van de weg. Lengte 7.0m, diameter 0.70m	De gemeente Rijssen-Holten	Het gehele onderhoud		De gemeente Rijssen-Holten		
401,01		Langs de linkerzijde van de weg van 220 m. voorbij het begin tot 855 m. voorbij het begin een vrijliggend fietspad	Fietspad												
401,01				Beton	2.00			635		De gemeente Rijssen-Holten	Het gehele onderhoud		De gemeente Rijssen-Holten		

I	II	III	IV	Va	Vb	Vb	Vb	Vc	VI	VII	VIII	IX	X	XI	XII
Wegnummer	Wegnaam	Richting	Beperking	Verharding	Breedte1	Breedte2	Breedte3	Lengte	Kunstwerken	Onderhoudsplicht	Omvang	Bijdrage	Gezag	Opmerkingen	Wijzigingen
405	Provinciale weg N752 Markeloseweg met fietspaden	Van de grens met de gemeente Hof van Twente bij km 6.615 in noordelijke richting tot de grens in de bebouwde kom van Rijssen bij km 7.848	Geen											Tenzij bij vergunning, ontheffing of overeenkomst anders is geregeld strekt het onderhoud van de provincie zich tevens uit over de op provinciaal weggebied gelegen wegverbredingen en aansluitingen van zijwegen met de daarin gelegen kunstwerken.	
405				Asfalt (viaduct)	9.50			92		De provincie Overijssel					
405				Asfalt	6.75			1139		De provincie Overijssel					
405									a. Viaduct over de A1 van beton bij km 6.760	Het Rijk (Waterstaat)				Is hetzelfde kunstwerk als vermeld bij wegnr. 161, kolom VI, sub. m.	
405,01		Langs de rechterzijde van het begin tot het einde een vrijliggend fietspad	Fietspad												
405,01				Asfalt (viaduct)	3.60			105		De provincie Overijssel					
405,01				Asfalt	2.0			1126		De provincie Overijssel					
405,02		Langs de linkerzijde van het begin tot het einde een vrijliggend fietspad	Fietspad												
405,02				Asfalt (viaduct)	3.60			105		De provincie Overijssel					
405,02				Asfalt	2.0			1126		De provincie Overijssel					
406	Provinciale weg N350 Markeloseweg met parallelwegen en zijtak	Van de grens met de gemeente Hof van Twente bij km 0.029 in noordwestelijke richting tot de grens van de bebouwde kom van Holten bij km 2.581	Geen											Tenzij bij vergunning, ontheffing of overeenkomst anders is geregeld strekt het onderhoud van de provincie zich tevens uit over de op provinciaal weggebied gelegen wegverbredingen en de aansluitingen van de zijwegen met de daarin gelegen kunstwerken.	



I	II	III	IV	Va	Vb	Vb	Vb	Vc	VI	VII	VIII	IX	X	XI	XII
Wegnummer	Wegnaam	Richting	Beperking	Verharding	Breedte1	Breedte2	Breedte3	Lengte	Kunstwerken	Onderhoudsplicht	Omvang	Bijdrage	Gezag	Opmerkingen	Wijzigingen
406														Het onderhoud van de aansluitende wegen loopt, in afwijking van de beheergrens, tot aan de rand van de doorgaande verharding van de hoofdweg.	
406				Asfalt	2x4.70	2x7.70	2x6.0	471		De provincie Overijssel					
406				Asfalt met verkeergeleiders	20.0	8.20		130.0		De provincie Overijssel					
406				Asfalt	8.20	7.70		1770		De provincie Overijssel					
406				Asfalt met verkeergeleiders	7.70	25.0		130.0		De provincie Overijssel					
406				Asfalt (rotonde)	5.30			99		De provincie Overijssel					
406				Asfalt met verkeergeleiders	17.0	12.0		23.0		De provincie Overijssel					
406									a. Dubbel viaduct bij km 0.164	De provincie Overijssel				Zijn dezelfde kunstwerken als vermeld bij wegnr. 161, kolom VI, sub. g.	
406									b. Duiker bij km 0.783	De provincie Overijssel					
406,01		Parallelweg: Langs de linkerzijde van de weg van het begin met een lus ten zuiden van de A1 tot het einde van de weg	Geen												
406,01				Asfalt	6.0	4.50	6.50	2919		De provincie Overijssel					
406,01									a. Tunnel aan het begin van de weg	De provincie Overijssel					
406,02		Parallelweg: Langs de rechterzijde van de weg van de Heideweg (wegnr. 71) tot 745 m. voorbij deze weg.	Geen												
406,02				Asfalt	3.00			455		De gemeente Rijssen-Holten	Het gehele onderhoud		De gemeente Rijssen-Holten		
406,02				Freesasfalt	2.20			290		De gemeente Rijssen-Holten	Het gehele onderhoud		De gemeente Rijssen-Holten		



I	II	III	IV	Va	Vb	Vb	Vb	Vc	VI	VII	VIII	IX	X	XI	XII
Wegnummer	Wegnaam	Richting	Beperking	Verharding	Breedte1	Breedte2	Breedte3	Lengte	Kunstwerken	Onderhoudsplicht	Omvang	Bijdrage	Gezag	Opmerkingen	Wijzigingen
410,1				Asfaltbeton	3.28			55	Geen	De gemeente Rijssen-Holten	Het gehele onderhoud		De gemeente Rijssen-Holten		
411	Middelveen	Van de Middeldijk (wegnr. 410) in zuidwestelijke richting tot de Geskesdijk (wegnr. 301)	Geen												
411				Slijtlaag	4.34			491		De gemeente Rijssen-Holten	Het gehele onderhoud		De gemeente Rijssen-Holten		
411				Slijtlaag	3.2			465		De gemeente Rijssen-Holten	Het gehele onderhoud		De gemeente Rijssen-Holten		
411									a. Beton duiker 105 m. voor het einde van de weg. Lengte 10.0m, diameter 0.50m.	De gemeente Rijssen-Holten	Het gehele onderhoud		De gemeente Rijssen-Holten		
414	Molendijk Noord	Van de grens van de bebouwde kom van Rijssen in noordelijke richting tot de grens met de gemeente Wierden	Geen												
414				Asfaltbeton	4.3			100		De gemeente Rijssen-Holten	Het gehele onderhoud		De gemeente Rijssen-Holten		
414				Slijtlaag	4.3			377		De gemeente Rijssen-Holten	Het gehele onderhoud		De gemeente Rijssen-Holten		
414									a. Dubbele beton duiker 10 m. voor de as van wegnr. 433 Lengte: 9.- m. Doorsnee respectievelijk 0.60 m. en 0.80 m.	De gemeente Rijssen-Holten	Het gehele onderhoud		De gemeente Rijssen-Holten		
414									b. Beton duiker 40 m. voorbij de as van wegnr. 433 Lengte: 8.- m. Ø: 0.50 m.	De gemeente Rijssen-Holten	Het gehele onderhoud		De gemeente Rijssen-Holten		

I	II	III	IV	Va	Vb	Vb	Vb	Vc	VI	VII	VIII	IX	X	XI	XII
Wegnummer	Wegnaam	Richting	Beperking	Verharding	Breedte1	Breedte2	Breedte3	Lengte	Kunstwerken	Onderhoudsplicht	Omvang	Bijdrage	Gezag	Opmerkingen	Wijzigingen
418	Provinciale weg N347 Morsweg met fietspad en parallelweg	Van de grens van de bebouwde kom van Rijssen bij km 21.670 in noordelijke richting tot de grens met de gemeente Wierden bij km 21.690	Geen												
418				Asfaltbeton	7.45			20		De gemeente Rijssen-Holten	Het gehele onderhoud		De gemeente Rijssen-Holten		
418,01		Langs de linkerzijde van het begin tot het einde een parallelweg	Geen												
418,01				Asfalt	4.60			20		De gemeente Rijssen-Holten	Het gehele onderhoud		De gemeente Rijssen-Holten		
418,02		Langs de rechterzijde van het begin tot het einde een vrijliggend fietspad	Fietspad												
418,02				Asfalt	3.0			20		De gemeente Rijssen-Holten	Het gehele onderhoud		De gemeente Rijssen-Holten		
422	Provinciale weg N332 met parallelweg	Van de grens met de gemeente Raalte bij km. 9.815 in zuidoostelijke en zuidelijke richting tot de grens met de gemeente Lochem bij km. 19.296	Geen											Tenzij bij vergunning, ontheffing of overeenkomst anders is geregeld strekt het onderhoud van de provincie zich tevens uit over de op provinciaal weggebied gelegen wegverbredingen en aansluitingen van zijwegen met de daarin gelegen kunstwerken.	
422				Asfalt	7.30			4885		De provincie Overijssel					
422				Asfalt	7.30	14.50	18.20	686		De provincie Overijssel					
422				Asfalt (rotonde)	5.60			96		De provincie Overijssel					
422				Asfalt	18.70	8.40		77		De provincie Overijssel					
422				Asfalt	8.40	7.60	20.60	2984		De provincie Overijssel					
422				Asfalt	20.60	16.80	20.90	256		De provincie Overijssel					
422				Asfalt	20.90	7.90		556		De provincie Overijssel					
422				Geasfalteerd beton (brugdek)	8.00			7.00		De provincie Overijssel					

I	II	III	IV	Va	Vb	Vb	Vb	Vc	VI	VII	VIII	IX	X	XI	XII
Wegnummer	Wegnaam	Richting	Beperking	Verharding	Breedte1	Breedte2	Breedte3	Lengte	Kunstwerken	Onderhoudsplicht	Omvang	Bijdrage	Gezag	Opmerkingen	Wijzigingen
422									a. Duiker bij km 9.879	De provincie Overijssel					
422									b. Onderdoorgang bij km 12.136	De provincie Overijssel					
422									c. Duiker bij km 12.444	De provincie Overijssel					
422									d. Duiker bij km 13.502	De provincie Overijssel					
422									e. Tunnel bij km 14.460	De provincie Overijssel				Is hetzelfde kunstwerk als vermeld in wegnr. 142, kolom VI, sub a.	
422									f. Duiker bij km 14.952	De provincie Overijssel					
422									g. Viaduct bij km 15.056	De provincie Overijssel				Is hetzelfde kunstwerk als vermeld bij wegnr. 35, kolom VI, sub b.	
422									h. Viaduct bij km 15.118	Prorail b.v.	Het gehele onderhoud		De gemeente Rijssen-Holten	Ingevolge de overeenkomst d.d. 17 augustus / 21 oktober 1976 wordt het kunstwerk h. onderhouden voor rekening van de provincie Overijssel.	
422									i. Viaduct bij km 15.1136	De provincie Overijssel				Is hetzelfde kunstwerk als vermeld in wegnr. 23, kolom VI, sub a.	
422									k. Duiker bij km 15.574	De provincie Overijssel					
422									l. Viaduct bij km 16.102	De provincie Overijssel				Is hetzelfde kunstwerk als vermeld bij wegnr. 43, kolom VI, sub. a.	
422									m. Duiker bij km 16.449	De provincie Overijssel					
422									n. Viaduct bij km 18.055	De provincie Overijssel				Is hetzelfde kunstwerk als vermeld in wegnr. 119, kolom VI, sub. f.	
422									o. Duiker bij km 18.225	De provincie Overijssel				Is hetzelfde kunstwerk als vermeld bij wegnr. 118.II in kolom VI, sub all.	
422									p. Viaduct over A1 bij km 18.617	Het Rijk (Waterstaat)				Is hetzelfde kunstwerk als vermeld bij wegnr. 161, kolom VI, sub. c.	

I	II	III	IV	Va	Vb	Vb	Vb	Vc	VI	VII	VIII	IX	X	XI	XII
Wegnummer	Wegnaam	Richting	Beperking	Verharding	Breedte1	Breedte2	Breedte3	Lengte	Kunstwerken	Onderhoudsplicht	Omvang	Bijdrage	Gezag	Opmerkingen	Wijzigingen
422									q. Tunnel bij km 18.755	De provincie Overijssel				Is hetzelfde kunstwerk als vermeld bij wegnr. 183, kolom VI, sub. b.	
422									r. Duiker bij km 18.952	De provincie Overijssel					
422									s. Vaste brug over de Schipbeek.	De provincie Overijssel voor zover de brug in deze provincie is gelegen.				Het kunstwerk vermeld in kolom VI sub s. is voor het zuidelijk deel gelegen in de provincie Gelderland.	
422,01		Parallelweg: Langs de linkerzijde van km 10.815 tot km 13.078	Geen												
422,01				Asfalt	3.90			2263		De provincie Overijssel					
427	Nieuwendijk	Van de Maire (wegnr. 248) in oostelijke richting tot de Akkerdijk (wegnr. 26)	Geen												
427				Puin	3			770		De gemeente Rijssen-Holten	Het gehele onderhoud		De gemeente Rijssen-Holten		
427									a. Beton duiker aan het einde van de weg. Lengte 6.0m, diameter 0.60m.	De gemeente Rijssen-Holten	Het gehele onderhoud		De gemeente Rijssen-Holten		
433	Noorderbosweg	Van de Molendijk Noord (wegnr. 414) in westelijke, noordwestelijke en westelijke richting tot de grens van de bebouwde kom van Rijssen.	Geen												
433				Onverhard				468		De gemeente Rijssen-Holten	Het gehele onderhoud		De gemeente Rijssen-Holten		
433				Puin	3			371		De gemeente Rijssen-Holten	Het gehele onderhoud		De gemeente Rijssen-Holten		
433									a. Beton duiker 135 .m voorbij het begin van de weg Lengte: 11.- m. Ø: 0.30 m.	De gemeente Rijssen-Holten	Het gehele onderhoud		De gemeente Rijssen-Holten		

I	II	III	IV	Va	Vb	Vb	Vb	Vc	VI	VII	VIII	IX	X	XI	XII
Wegnummer	Wegnaam	Richting	Beperking	Verharding	Breedte1	Breedte2	Breedte3	Lengte	Kunstwerken	Onderhoudsplicht	Omvang	Bijdrage	Gezag	Opmerkingen	Wijzigingen
433									b. Beton duiker 325 m. voor het einde van de weg Lengte: 7.- m. Ø: 0.30 m.	De gemeente Rijssen-Holten	Het gehele onderhoud		De gemeente Rijssen-Holten		
433									c. Beton duiker 135 m. voor het einde van de weg Lengte: 7.- m. Ø: 0.30 m.	De gemeente Rijssen-Holten	Het gehele onderhoud		De gemeente Rijssen-Holten		
438	Oosterhofweg	Van de grens van de bebouwde kom van Rijssen in zuidoostelijke richting tot de Elsmaten (wegnr. 276)	Fietspad												
438				Puin	4.30			658	Geen	De gemeente Rijssen-Holten	Het gehele onderhoud		De gemeente Rijssen-Holten		
439	Opbroekweg	Van de grens van de bebouwde kom van Rijssen in zuidoostelijke richting tot de Elsmaten (wegnr. 276)	Geen												
439				Asfaltbeton	3.0			304	Geen	De gemeente Rijssen-Holten	Het gehele onderhoud		De gemeente Rijssen-Holten		
443	Oude Goorseweg	Burgemeester Knottenbeltlaan (wegnr. 227) in zuidelijke richting tot de Singelweg (wegnr. 501)	Geen												
443				Onverhard				810	Geen	De gemeente Rijssen-Holten	Het gehele onderhoud		De gemeente Rijssen-Holten		
444	Oude Markeloseweg met fietspad	Van de Arend Baanstraat (wegnr. 46) in zuidelijke richting tot de grens met de gemeente Hof van Twente	Fietspad												
444				Asfalt	1.50			151		De gemeente Rijssen-Holten	Het gehele onderhoud		De gemeente Rijssen-Holten		

I	II	III	IV	Va	Vb	Vb	Vb	Vc	VI	VII	VIII	IX	X	XI	XII
Wegnummer	Wegnaam	Richting	Beperking	Verharding	Breedte1	Breedte2	Breedte3	Lengte	Kunstwerken	Onderhoudsplicht	Omvang	Bijdrage	Gezag	Opmerkingen	Wijzigingen
444				Klinkers	1.50			5		De gemeente Rijssen-Holten	Het gehele onderhoud		De gemeente Rijssen-Holten		
444			Geen	Puin	3.00			862		De gemeente Rijssen-Holten	Het gehele onderhoud		De gemeente Rijssen-Holten		
444				Asfalt	2.60			26		De gemeente Rijssen-Holten	Het gehele onderhoud		De gemeente Rijssen-Holten		
444				Stalen rooster in betonnen bak	2.0			4.20		De gemeente Rijssen-Holten	Het gehele onderhoud		De gemeente Rijssen-Holten		
444				Asfalt	2.60			66		De gemeente Rijssen-Holten	Het gehele onderhoud		De gemeente Rijssen-Holten		
444				Beton (viaduct)	3.1			70		De gemeente Rijssen-Holten	Het gehele onderhoud		De gemeente Rijssen-Holten		
444									a. Stalen veerooster in betonnen bak 12 m. voorbij de as van wegnr. 501 Lengte: 2.0 m. Breedte: 4.20 m.	De gemeente Rijssen-Holten	Het gehele onderhoud		De gemeente Rijssen-Holten		
444									b. Betonnen viaduct over de A1 (wegnr. 161) Lengte: 70.- m. Rijbreedte: 3.10 m.	Het Rijk (Waterstaat).				Is hetzelfde kunstwerk als vermeld bij wegnr. 161, kolom VI, sub. I.	
444,01		Langs de linkerzijde van de weg van wegnr. 214 tot 70 m. voor het einde een vrijliggend fietspad	Fietspad												
444,01				Klinkers	1.50			5		De gemeente Rijssen-Holten	Het gehele onderhoud		De gemeente Rijssen-Holten		
444,01				Beton	2.0			864		De gemeente Rijssen-Holten	Het gehele onderhoud		De gemeente Rijssen-Holten		
445	Oude Morsweg	Van de grens van de bebouwde kom van Rijssen in noordelijke en westelijke richting tot de Kalanderstraat (wegnr. 359)	Geen												
445				Slijtlaag	2.73			335	Geen	De gemeente Rijssen-Holten	Het gehele onderhoud		De gemeente Rijssen-Holten		



I	II	III	IV	Va	Vb	Vb	Vb	Vc	VI	VII	VIII	IX	X	XI	XII
Wegnummer	Wegnaam	Richting	Beperking	Verharding	Breedte1	Breedte2	Breedte3	Lengte	Kunstwerken	Onderhoudsplicht	Omvang	Bijdrage	Gezag	Opmerkingen	Wijzigingen
465	Ploegweg	Van de Ligtenbergerdijk (wegnr. 394) in noordelijke richting tot de Schoneveldsdijk (wegnr. 497)	Geen												
465				Onverhard				774		De gemeente Rijssen-Holten	Het gehele onderhoud		De gemeente Rijssen-Holten		
465									a. Beton duiker aan het begin van de weg. Lengte 7.0m, diameter 0.80m.	De gemeente Rijssen-Holten	Het gehele onderhoud		De gemeente Rijssen-Holten		
465									b. Beton duiker 353 m. voorbij het begin van de weg. Hoogte 1.00m, breedte 2.00m.	De gemeente Rijssen-Holten	Het gehele onderhoud		De gemeente Rijssen-Holten		
465									c. Beton duiker aan het einde van de weg. Lengte 7.0m, diameter 0.70m.	De gemeente Rijssen-Holten	Het gehele onderhoud		De gemeente Rijssen-Holten		
467	Polmeijersdijk	Van de grens van de bebouwde kom van Rijssen in zuidoostelijke richting tot de Elsmaten (wegnr. 276)	Geen												
467				Onverhard				852	Geen	De gemeente Rijssen-Holten	Het gehele onderhoud		De gemeente Rijssen-Holten		
482	Rietweg	Van de Middeldijk (wegnr. 410) in westelijke richting tot de Geskesdijk (wegnr. 301)	Geen												
482				Slijtlaag	3.36			174		De gemeente Rijssen-Holten	Het gehele onderhoud		De gemeente Rijssen-Holten		
482				Slijtlaag	3.1			412		De gemeente Rijssen-Holten	Het gehele onderhoud		De gemeente Rijssen-Holten		

I	II	III	IV	Va	Vb	Vb	Vb	Vc	VI	VII	VIII	IX	X	XI	XII
Wegnummer	Wegnaam	Richting	Beperking	Verharding	Breedte1	Breedte2	Breedte3	Lengte	Kunstwerken	Onderhoudsplicht	Omvang	Bijdrage	Gezag	Opmerkingen	Wijzigingen
482									a. Beton duiker 164 m. voorbij het begin van de weg. Lengte 10.0m, diameter 0.30m	De gemeente Rijssen-Holten	Het gehele onderhoud		De gemeente Rijssen-Holten		
482									b. Beton duiker 224 m. voor het einde van de weg. Lengte 9.00m, diameter 0.50m.	De gemeente Rijssen-Holten	Het gehele onderhoud		De gemeente Rijssen-Holten		
483	Rijssenseveld met zijtak	Van de Middeldijk (wegnr. 410) in algemeen oostelijke richting tot de Brekeldlaan (wegnr. 214)	Geen												
483				Gefreesd asfalt	3.50			211	Geen	De gemeente Rijssen-Holten	Het gehele onderhoud		De gemeente Rijssen-Holten		
483				Onverhard				862		De gemeente Rijssen-Holten	Het gehele onderhoud		De gemeente Rijssen-Holten		
483				Gefreesd asfalt	3.50			75		De gemeente Rijssen-Holten	Het gehele onderhoud		De gemeente Rijssen-Holten		
483,1	Rijssenseveld	Zijtak 483.I: Van de Rijssenseveld (wegnr. 483) in zuidwestelijke richting ter lengte van 115 m.	Geen												
483,1				Onverhard				115	Geen	De gemeente Rijssen-Holten	Het gehele onderhoud		De gemeente Rijssen-Holten	De klinkerverharding in de eerste 50 m. weg is in onderhoud bij het perceel kadastraal bekend gemeente Rijsen, sectie M perceelnr. 261.	
489	Schapendijk met zijtak	Van de Pasmansweg (wegnr. 149) in zuidwestelijke en zuidelijke richting tot de Beumersteeg (wegnr. 11)	Geen												
489				Slijtlaag	3.98			359		De gemeente Rijssen-Holten	Het gehele onderhoud		De gemeente Rijssen-Holten		

I	II	III	IV	Va	Vb	Vb	Vb	Vc	VI	VII	VIII	IX	X	XI	XII
Wegnummer	Wegnaam	Richting	Beperking	Verharding	Breedte1	Breedte2	Breedte3	Lengte	Kunstwerken	Onderhoudsplicht	Omvang	Bijdrage	Gezag	Opmerkingen	Wijzigingen
489				Slijtlaag	3.75			765		De gemeente Rijssen-Holten	Het gehele onderhoud		De gemeente Rijssen-Holten		
489				Slijtlaag	3.67			499		De gemeente Rijssen-Holten	Het gehele onderhoud		De gemeente Rijssen-Holten		
489				Slijtlaag	3.75			419		De gemeente Rijssen-Holten	Het gehele onderhoud		De gemeente Rijssen-Holten		
489									a. Beton duiker 160 m. voor de as van wegnr. 489.1 Lengte: 14.- m. Ø: 0.50 m.	De gemeente Rijssen-Holten	Het gehele onderhoud		De gemeente Rijssen-Holten		
489									b. Beton duiker 670 m. voor het einde van de weg Lengte: 8.- m. Breedte: 2.- m. Hoogte: 2.- m.	De gemeente Rijssen-Holten	Het gehele onderhoud		De gemeente Rijssen-Holten		
489									c. Beton duiker 390 m. voor het einde van de weg Lang onder de weg: 15.- m. Ø: 0.50 m.	De gemeente Rijssen-Holten	Het gehele onderhoud		De gemeente Rijssen-Holten		
489,1	Schapendijk	Zijtak 489.I: Van de Schapendijk (wegnr. 489) in noordelijke richting ter lengte van 551 m. met aan het einde een keerlus.	Geen												
489,1				Slijtlaag	3.09			551		De gemeente Rijssen-Holten	Het gehele onderhoud		De gemeente Rijssen-Holten		
489,1									a. Beton duiker 220 m. voorbij het begin van de weg Lengte: 12.- m. Breedte: 1.00 m. Hoogte: 1.00 m.	De gemeente Rijssen-Holten	Het gehele onderhoud		De gemeente Rijssen-Holten		

I	II	III	IV	Va	Vb	Vb	Vb	Vc	VI	VII	VIII	IX	X	XI	XII
Wegnummer	Wegnaam	Richting	Beperking	Verharding	Breedte1	Breedte2	Breedte3	Lengte	Kunstwerken	Onderhoudsplicht	Omvang	Bijdrage	Gezag	Opmerkingen	Wijzigingen
490	Schepelweg	Van de Ligtenbergdijk (wegnr. 394) in noordelijke richting tot de grens met de gemeente Wierden.	Geen												
490				Onverhard				544	Geen	De gemeente Rijssen-Holten	Het gehele onderhoud		De gemeente Rijssen-Holten		
492	Schietbaanweg	Van de grens van de bebouwde kom van Rijssen in zuidwestelijke richting ter lengte van 1368 m.	Geen												
492				Asfaltbeton	2.52			332	Geen	De gemeente Rijssen-Holten	Het gehele onderhoud		De gemeente Rijssen-Holten		
492				Steenlag	3			129		De gemeente Rijssen-Holten	Het gehele onderhoud		De gemeente Rijssen-Holten		
492				Onverhard				907		De gemeente Rijssen-Holten	Het gehele onderhoud		De gemeente Rijssen-Holten		
494	Schippersdijk	Van de grens van de bebouwde kom van Rijssen in zuidoostelijke richting tot de Elsmaten (wegnr. 276)	Geen												
494				Onverhard				353		De gemeente Rijssen-Holten	Het gehele onderhoud		De gemeente Rijssen-Holten		
494									a. Beton duiker voor wegnr 272. Lengte 6.0m, diameter 0.30m.	De gemeente Rijssen-Holten	Het gehele onderhoud		De gemeente Rijssen-Holten		
494									b. Beton duiker voorbij wegnr 272. Lengte 6.0m, diameter 0.40m.	De gemeente Rijssen-Holten	Het gehele onderhoud		De gemeente Rijssen-Holten		
497	Schoneveldsdijk met fietspad	Van de grens van de bebouwde kom van Rijssen in westelijke richting tot de Stroweg (wegnr. 515)	Geen												
497				Asfalt	3.50			10.75		De gemeente Rijssen-Holten	Het gehele onderhoud		De gemeente Rijssen-Holten		
497				Klinkers	3.50			38		De gemeente Rijssen-Holten	Het gehele onderhoud		De gemeente Rijssen-Holten		

I	II	III	IV	Va	Vb	Vb	Vb	Vc	VI	VII	VIII	IX	X	XI	XII
Wegnummer	Wegnaam	Richting	Beperking	Verharding	Breedte1	Breedte2	Breedte3	Lengte	Kunstwerken	Onderhoudsplicht	Omvang	Bijdrage	Gezag	Opmerkingen	Wijzigingen
497				Stalen veerooster in betonnen bak	3.50			2.25		De gemeente Rijssen-Holten	Het gehele onderhoud		De gemeente Rijssen-Holten		
497				Klinkers	3.50			85		De gemeente Rijssen-Holten	Het gehele onderhoud		De gemeente Rijssen-Holten		
497				Puin	2			112		De gemeente Rijssen-Holten	Het gehele onderhoud		De gemeente Rijssen-Holten		
497				Stalen veerooster in betonnen bak	3.50			2.25		De gemeente Rijssen-Holten	Het gehele onderhoud		De gemeente Rijssen-Holten		
497				Puin	2			79		De gemeente Rijssen-Holten	Het gehele onderhoud		De gemeente Rijssen-Holten		
497				Puin	3.50			805		De gemeente Rijssen-Holten	Het gehele onderhoud		De gemeente Rijssen-Holten		
497									a. Veerooster staal/betonbak 39m. voorbij het begin van de weg. Lengte 2.25m, breedte 3.50m.	De gemeente Rijssen-Holten	Het gehele onderhoud		De gemeente Rijssen-Holten		
497									b. Beton duiker 74m. voorbij het begin van de weg. Lengte 11.0m, breedte 6.00m, hoogte 0.70m.	De gemeente Rijssen-Holten	Het gehele onderhoud		De gemeente Rijssen-Holten		
497									c. Veerooster staal/betonbak voor wegnr 401. Lengte 2.25m, breedte 3.55m.	De gemeente Rijssen-Holten	Het gehele onderhoud		De gemeente Rijssen-Holten		
497,01		Langs de rechterzijde van de weg van 136 m. voorbij het begin van de weg tot 329 m. voorbij het begin van de weg een aanliggend fietspad	Fietspad												
497,01				Beton	1.50			193		De gemeente Rijssen-Holten	Het gehele onderhoud		De gemeente Rijssen-Holten		

I	II	III	IV	Va	Vb	Vb	Vb	Vc	VI	VII	VIII	IX	X	XI	XII
Wegnummer	Wegnaam	Richting	Beperking	Verharding	Breedte1	Breedte2	Breedte3	Lengte	Kunstwerken	Onderhoudsplicht	Omvang	Bijdrage	Gezag	Opmerkingen	Wijzigingen
500	Sikkelweg	Van de Ligtenbergdijk (wegnr. 394) in noordelijke richting tot de Schoneveldsdijk (wegnr. 497)	Geen												
500				Onverhard				910		De gemeente Rijssen-Holten	Het gehele onderhoud		De gemeente Rijssen-Holten		
500									a. Beton duiker aan het begin van de weg. Lengte 8.0m, diameter 0.70m	De gemeente Rijssen-Holten	Het gehele onderhoud		De gemeente Rijssen-Holten		
500									b. Beton duiker 502m. voorbij het begin van de weg. Breedte 2.00m, hoogte 1.00m.	De gemeente Rijssen-Holten	Het gehele onderhoud		De gemeente Rijssen-Holten		
500									c. Beton duiker aan het einde van de weg. Lengte 7.0m, diameter 0.80m.	De gemeente Rijssen-Holten	Het gehele onderhoud		De gemeente Rijssen-Holten		
501	Singelweg	Van de grens van het provinciaal weggebied (wegnr. 405) op de kant van de verharding van het fietspad langs deze weg in westelijke richting tot de Oude Markeloseweg (wegnr. 444)	Geen												
501				Slijtlaag	3.8			724	Geen	De gemeente Rijssen-Holten	Het gehele onderhoud		De gemeente Rijssen-Holten		
501				Slijtlaag	3.68			497		De gemeente Rijssen-Holten	Het gehele onderhoud		De gemeente Rijssen-Holten		
511	Stamdijk	Van de Geskesdijk (wegnr. 301) in westelijke richting tot de Borkeldsweg (wegnr. 20)	Geen												
511				Puin	2.80			895		De gemeente Rijssen-Holten	Het gehele onderhoud		De gemeente Rijssen-Holten		



I	II	III	IV	Va	Vb	Vb	Vb	Vc	VI	VII	VIII	IX	X	XI	XII
Wegnummer	Wegnaam	Richting	Beperking	Verharding	Breedte1	Breedte2	Breedte3	Lengte	Kunstwerken	Onderhoudsplicht	Omvang	Bijdrage	Gezag	Opmerkingen	Wijzigingen
519				Asfalt waaivormig beginnend	12	3.5		12		De gemeente Rijssen-Holten	Het gehele onderhoud		De gemeente Rijssen-Holten		
519				Gefreesd asfalt	3.50			1233		De gemeente Rijssen-Holten	Het gehele onderhoud		De gemeente Rijssen-Holten		
519				Asfalt waaivormig eindigend	3.5	14		6		De gemeente Rijssen-Holten	Het gehele onderhoud		De gemeente Rijssen-Holten		
519									a. Beton duiker 259 m. voorbij wegnr 533. Lengte 10.0m, diameter 1.0m.	De gemeente Rijssen-Holten	Het gehele onderhoud		De gemeente Rijssen-Holten		
519									b. Beton duiker 16 m. voorbij wegnr 533. Lengte 11.0m, diameter 0.50m.	De gemeente Rijssen-Holten	Het gehele onderhoud		De gemeente Rijssen-Holten		
519									c. Beton duiker 48 m. voorbij wegnr 533. Lengte 25.0m, Diameter 0.70m.	De gemeente Rijssen-Holten	Het gehele onderhoud		De gemeente Rijssen-Holten		
523	Tichelweg	Van de A.H. ter Horstlaan (wegnr. 6) in noordelijke richting tot de grens van de bebouwde kom van Rijssen	Geen												
523				Onverhard				832	Geen	De gemeente Rijssen-Holten	Het gehele onderhoud		De gemeente Rijssen-Holten		
523				Klinkers	4.25			16		De gemeente Rijssen-Holten	Het gehele onderhoud		De gemeente Rijssen-Holten		
529	Turfweg met fietspad	Van de Brekeldlaan (wegnr. 214) in noordelijke richting tot de grens van de bebouwde kom van Rijssen	Geen												
529				Asfalt	3.0			22	Geen	De gemeente Rijssen-Holten	Het gehele onderhoud		De gemeente Rijssen-Holten		



I	II	III	IV	Va	Vb	Vb	Vb	Vc	VI	VII	VIII	IX	X	XI	XII
Wegnummer	Wegnaam	Richting	Beperking	Verharding	Breedte1	Breedte2	Breedte3	Lengte	Kunstwerken	Onderhoudsplicht	Omvang	Bijdrage	Gezag	Opmerkingen	Wijzigingen
529,01		Langs de linkerzijde van het begin tot het einde een vrijliggend fietspad	Fietspad												
529,01				Asfaltbeton	2.25			26	Geen	De gemeente Rijssen-Holten	Het gehele onderhoud		De gemeente Rijssen-Holten		
533	Van Sichemweg	Van de Telgendijk (wegnr. 519) in westelijke richting tot de Leiding (wegnr. 390)	Geen												
533				Onverhard				1009		De gemeente Rijssen-Holten	Het gehele onderhoud		De gemeente Rijssen-Holten		
533									a. Beton duiker aan het begin van de weg. Lengte 6.0m, diameter 0.60m.	De gemeente Rijssen-Holten	Het gehele onderhoud		De gemeente Rijssen-Holten		
533									b. Beton duiker aan het einde van de weg. Lengte 7.0m, diameter 0.30m.	De gemeente Rijssen-Holten	Het gehele onderhoud		De gemeente Rijssen-Holten		
536	Veendijk	Van de Geskesdijk (wegnr. 301) in westelijke richting tot de Drostendijk (wegnr. 270)	Geen												
536				Slijtlaag	3.18			528		De gemeente Rijssen-Holten	Het gehele onderhoud		De gemeente Rijssen-Holten		
536				Slijtlaag	2.8			436		De gemeente Rijssen-Holten	Het gehele onderhoud		De gemeente Rijssen-Holten		
536				Onverhard				275		De gemeente Rijssen-Holten	Het gehele onderhoud		De gemeente Rijssen-Holten		
536									a. Beton duiker aan het begin van de weg. lengte 18m, breedte 2m, hoogte 1m.	De gemeente Rijssen-Holten	Het gehele onderhoud		De gemeente Rijssen-Holten		

I	II	III	IV	Va	Vb	Vb	Vb	Vc	VI	VII	VIII	IX	X	XI	XII
Wegnummer	Wegnaam	Richting	Beperking	Verharding	Breedte1	Breedte2	Breedte3	Lengte	Kunstwerken	Onderhoudsplicht	Omvang	Bijdrage	Gezag	Opmerkingen	Wijzigingen
536									b. Beton duiker voor wegnr 567. Lengte 11,0m, breedte 1.00m, hoogte 1.00m.	De gemeente Rijssen-holten	Het gehele onderhoud		De gemeente Rijssen-holten		
536									c. Beton duiker aan het einde van de weg. Lengte 11.0m, diameter 0.40m.	De gemeente Rijssen-Holten	Het gehele onderhoud		De gemeente Rijssen-Holten		
539	Venegge	Van de Middeldijk (wegnr. 410) in zuidoostelijke, oostelijke en noordelijke richting tot de Brekeldlaan (wegnr. 214)	Geen												
539				Asfalt waaivormig beginnend	10	3.50		68		De gemeente Rijssen-Holten	Het gehele onderhoud		De gemeente Rijssen-Holten		
539				Onverhard				2163		De gemeente Rijssen-Holten	Het gehele onderhoud		De gemeente Rijssen-Holten		
539									a. Beton duiker aan het begin van de weg. Lengte 11.0m, breedte 1.45m, hoogte 1.20m.	De gemeente Rijssen-Holten	Het gehele onderhoud		De gemeente Rijssen-Holten		
546	Vlasweg	Van de Ligtenbergdijk (wegnr. 394) in noordelijke richting tot de Schoneveldsdijk (wegnr. 497)	Geen												
546				Onverhard				857		De gemeente Rijssen-Holten	Het gehele onderhoud		De gemeente Rijssen-Holten		
546									a. Beton duiker aan het begin van de weg. Lengte 8.0m, diameter 0.80m.	De gemeente Rijssen-Holten	Het gehele onderhoud		De gemeente Rijssen-Holten		

I	II	III	IV	Va	Vb	Vb	Vb	Vc	VI	VII	VIII	IX	X	XI	XII
Wegnummer	Wegnaam	Richting	Beperking	Verharding	Breedte1	Breedte2	Breedte3	Lengte	Kunswerken	Onderhoudsplicht	Omvang	Bijdrage	Gezag	Opmerkingen	Wijzigingen
546									b. Beton duiker 437 m. voorbij het begin van de weg. Lengte: 14 m. Breedte 2.00 m, hoogte 1.00m.	De gemeente Rijssen-Holten	Het gehele onderhoud		De gemeente Rijssen-Holten		
546									c. Beton duiker aan het einde van de weg. Lengte 7.0m, diameter 0.70m.	De gemeente Rijssen-Holten	Het gehele onderhoud		De gemeente Rijssen-Holten		
547	Voltweg	Van de Telgendijk (wegnr. 519) in zuidwestelijke richting tot de Leiding (wegnr. 390)	Geen												
547				Onverhard				1034		De gemeente Rijssen-Holten	Het gehele onderhoud		De gemeente Rijssen-Holten		
547									a. Beton duiker aan het begin van de weg. Lengte 6.0m, diameter 0.30m.	De gemeente Rijssen-Holten	Het gehele onderhoud		De gemeente Rijssen-Holten		
548	Vonderweg	Van de Drostendijk (wegnr. 270) in noordelijke richting tot de Veendijk (wegnr. 536)	Geen												
548				Slijtlaag	3.21			342		De gemeente Rijssen-Holten	Het gehele onderhoud		De gemeente Rijssen-Holten		
548									a. Beton duiker 163 m. voorbij het begin van de weg. Lengte 11.0m, diameter 0.40m.	De gemeente Rijssen-Holten	Het gehele onderhoud		De gemeente Rijssen-Holten		

I	II	III	IV	Va	Vb	Vb	Vb	Vc	VI	VII	VIII	IX	X	XI	XII
Wegnummer	Wegnaam	Richting	Beperking	Verharding	Breedte1	Breedte2	Breedte3	Lengte	Kunstwerken	Onderhoudsplicht	Omvang	Bijdrage	Gezag	Opmerkingen	Wijzigingen
551	Wanweg	Van de Ligtenbergdijk (wegnr. 394) in noordelijke richting tot de Schoneveldsdijk (wegnr. 497)	Geen												
551				Onverhard				656		De gemeente Rijssen-Holten	Het gehele onderhoud		De gemeente Rijssen-Holten		
551									a. Beton duiker 370 m. voorbij het begin van de weg. Lengte 12.0m, breedte 2.00m, hoogte 1.00m.	De gemeente Rijssen-Holten	Het gehele onderhoud		De gemeente Rijssen-Holten		
551									b. Beton duiker aan het einde van de weg. Lengte 7.00m, diameter 0.70m.	De gemeente Rijssen-Holten	Het gehele onderhoud		De gemeente Rijssen-Holten		
565	Witmoesdijk	Van de grens van de bebouwde kom van Rijssen in zuidoostelijke richting tot 90 m. voorbij de as van de Elsmaten (wegnr. 276)	Geen												
565				Slijtlaag	3.35			662		De gemeente Rijssen-Holten	Het gehele onderhoud		De gemeente Rijssen-Holten		
565				Asfalt	2.50			90		De gemeente Rijssen-Holten	Het gehele onderhoud		De gemeente Rijssen-Holten		
565									a. P.V.C duiker voorbij wegnr 231. Lengte 8.0m, diameter 0.30m.	De gemeente Rijssen-Holten	Het gehele onderhoud		De gemeente Rijssen-Holten		
565									b. Beton duiker voorbij wegnr 276. Lengte 13m, diameter 0.60m.	De gemeente Rijssen-Holten	Het gehele onderhoud		De gemeente Rijssen-Holten		

I	II	III	IV	Va	Vb	Vb	Vb	Vc	VI	VII	VIII	IX	X	XI	XII
Wegnummer	Wegnaam	Richting	Beperking	Verharding	Breedte1	Breedte2	Breedte3	Lengte	Kunstwerken	Onderhoudsplicht	Omvang	Bijdrage	Gezag	Opmerkingen	Wijzigingen
567	Zanddijk	Van de Veendijk(wegnr. 536) in noordelijke richting tot de grens van het provinciaal weggebied (wegnr. 337) op 2.0 m. uit de kant van de verharding van de hoofdrijbaan van deze weg..	Geen												
567				Slijtlaag	3.55			1028		De gemeente Rijssen-Holten	Het gehele onderhoud		De gemeente Rijssen-Holten		
567				Klinkers	3.50			14		De gemeente Rijssen-Holten	Het gehele onderhoud		De gemeente Rijssen-Holten		
567				Klinkers	5.20			1.40		De gemeente Rijssen-Holten	Het gehele onderhoud		De gemeente Rijssen-Holten	Ingevolge de overeenkomst tussen de gemeente Rijssen-Holten en Prorail bv. in 1964 berust het onderhoud van dit weggedeelte bij de gemeente.	
567				Betonnen bevoering (spoorwegovergang)	8.0			5.60		Prorail bv	Het gehele onderhoud		De gemeente Rijssen-Holten		
567				Klinkers	6.50			0.40		Prorail bv	Het gehele onderhoud		De gemeente Rijssen-Holten		
567				Betonnen bevoering	8.0			4.50		Prorail bv	Het gehele onderhoud		De gemeente Rijssen-Holten		
567				Klinkers	5.40			1.40		De gemeente Rijssen-Holten	Het gehele onderhoud		De gemeente Rijssen-Holten	Ingevolge de overeenkomst tussen de gemeente Rijssen-Holten en Prorail bv. in 1964 berust het onderhoud van dit weggedeelte bij de gemeente.	
567				Klinkers	3.50			13.		De gemeente Rijssen-Holten	Het gehele onderhoud		De gemeente Rijssen-Holten		
567				Slijtlaag	3.14			198		De gemeente Rijssen-Holten	Het gehele onderhoud		De gemeente Rijssen-Holten		
567				Dikformaat kant	3.52			42		De gemeente Rijssen-Holten	Het gehele onderhoud		De gemeente Rijssen-Holten		
567				Gebakken Klinkerkei met verkeersgeleider	4.92			62		De gemeente Rijssen-Holten	Het gehele onderhoud		De gemeente Rijssen-Holten		

I	II	III	IV	Va	Vb	Vb	Vb	Vc	VI	VII	VIII	IX	X	XI	XII
Wegnummer	Wegnaam	Richting	Beperking	Verharding	Breedte1	Breedte2	Breedte3	Lengte	Kunstwerken	Onderhoudsplicht	Omvang	Bijdrage	Gezag	Opmerkingen	Wijzigingen
567									a. Beton duiker 202 m. voorbij het begin van de weg. Lengte 11.0m, diameter 0.90m.	De gemeente Rijssen-Holten	Het gehele onderhoud		De gemeente Rijssen-Holten		
567									b. Beton duiker voorbij wegnr 362. Lengte 10.0m, diameter 1.00m.	De gemeente Rijssen-Holten	Het gehele onderhoud		De gemeente Rijssen-Holten		
567									c. Beton duiker voor wegnr 365. Lengte 11.0m, diameter 0.80m.	De gemeente Rijssen-Holten	Het gehele onderhoud		De gemeente Rijssen-Holten		
567									d. Beton duiker voorbij wegnr 365. Lengte 11.0m, diameter 0.30m.	De gemeente Rijssen-Holten	Het gehele onderhoud		De gemeente Rijssen-Holten		
567									e. Beton duiker 196 m. voorbij wegnr 365. Lengte 16.0m, diameter 0.60m.	De gemeente Rijssen-Holten	Het gehele onderhoud		De gemeente Rijssen-Holten		
567									f. Beton duiker 290 m. voorbij wegnr 365. Lengte 12.0m, diameter 0.80m.	De gemeente Rijssen-Holten	Het gehele onderhoud		De gemeente Rijssen-Holten		
573	Zwilweg	Van de Middelveen (wegnr. 411) in zuidwestelijke richting tot de Rietweg (wegnr. 482)	Geen												
573				Slijtlaag	3.27			561		De gemeente Rijssen-Holten	Het gehele onderhoud		De gemeente Rijssen-Holten		



I	II	III	IV	Va	Vb	Vb	Vb	Vc	VI	VII	VIII	IX	X	XI	XII
Wegnummer	Wegnaam	Richting	Beperking	Verharding	Breedte1	Breedte2	Breedte3	Lengte	Kunstwerken	Onderhoudsplicht	Omvang	Bijdrage	Gezag	Opmerkingen	Wijzigingen
581				Onverhard				135	Geen	De gemeente Rijssen-Holten	Het gehele onderhoud		De gemeente Rijssen-Holten		
584	Eeckenholtsweg met zijtakken	Van de Beukenlaan (wegnr. 580) in noordwestelijke, westelijke en noordelijke richting ter lengte van 555 m.	Geen												
584				Onverhard				555	Geen	De gemeente Rijssen-Holten	Het gehele onderhoud		De gemeente Rijssen-Holten		
584,1	Eeckenholtsweg	Zijtak 584.I: Van de Eeckenholtsweg (wegnr. 584) in noordelijke richting tot de Enkweg (wegnr. 50)	Geen												
584,1				Onverhard				490	Geen	De gemeente Rijssen-Holten	Het gehele onderhoud		De gemeente Rijssen-Holten		
584,2	Eeckenholtsweg	Zijtak 584.II: Van de Eeckenholtsweg (wegnr. 584) in zuidelijke richting tot de grens van de bebouwde kom van Holten.	Geen												
584,2				Onverhard				142	Geen	De gemeente Rijssen-Holten	Het gehele onderhoud		De gemeente Rijssen-Holten		
588	Groenewegje met zijtak	Van de Reebokkenweg (wegnr. 157) in westelijke en zuidelijke richting tot de grens van de bebouwde kom van Holten	Geen												
588				Onverhard				346	Geen	De gemeente Rijssen-Holten	Het gehele onderhoud		De gemeente Rijssen-Holten		
588,1	Groenewegje	Zijtak 588.I: Van de Groenewegje (wegnr. 588) in noordelijke richting tot de zuidgrens van het perceel kadastraal bekend gemeente Holten, sectie B, nr. 2675.	Geen												
588,1				Onverhard				332	Geen	De gemeente Rijssen-Holten	Het gehele onderhoud		De gemeente Rijssen-Holten		



I	II	III	IV	Va	Vb	Vb	Vb	Vc	VI	VII	VIII	IX	X	XI	XII
Wegnummer	Wegnaam	Richting	Beperking	Verharding	Breedte1	Breedte2	Breedte3	Lengte	Kunstwerken	Onderhoudsplicht	Omvang	Bijdrage	Gezag	Opmerkingen	Wijzigingen
590	Hazenpad	Van de Plaggenweg (wegnr. 606) in noordelijke richting tot de grens met de gemeente Hellendoorn	Geen												
590				Onverhard				1044	Geen	De gemeente Rijssen-Holten	Het gehele onderhoud		De gemeente Rijssen-Holten		
591	Imhofsweg	Van de Fliermatenweg (wegnr. 63) in noordwestelijke richting tot de Larenseweg (wegnr. 119)	Geen												
591				Klinkers	3.50			2		De gemeente Rijssen-Holten	Het gehele onderhoud		De gemeente Rijssen-Holten		
591				Onverhard				794		De gemeente Rijssen-Holten	Het gehele onderhoud		De gemeente Rijssen-Holten		
591				Klinkers	3.50			10		De gemeente Rijssen-Holten	Het gehele onderhoud		De gemeente Rijssen-Holten		
591									a. Plastic duiker aan het begin van de weg. Lengte 7m, diameter 0.25m.	De gemeente Rijssen-Holten	Het gehele onderhoud		De gemeente Rijssen-Holten		
591									b. Beton duiker 464 m. voorbij het begin van de weg. Lengte 13m, diameter 0.60m.	De gemeente Rijssen-Holten	Het gehele onderhoud		De gemeente Rijssen-Holten		
591									c. Beton duiker aan het einde van de weg. Lengte 12m, diameter 0.50m.	De gemeente Rijssen-Holten	Het gehele onderhoud		De gemeente Rijssen-Holten		
594	Kattensteeg	Van de Oude Deventerweg (wegnr. 142) in noordoostelijke richting tot de Raalterweg (wegnr. 155)	Voetpad												
594				Onverhard				135	Geen	De gemeente Rijssen-Holten	Het gehele onderhoud		De gemeente Rijssen-Holten		



I	II	III	IV	Va	Vb	Vb	Vb	Vc	VI	VII	VIII	IX	X	XI	XII
Wegnummer	Wegnaam	Richting	Beperking	Verharding	Breedte1	Breedte2	Breedte3	Lengte	Kunstwerken	Onderhoudsplicht	Omvang	Bijdrage	Gezag	Opmerkingen	Wijzigingen
596,01				Steenlag	1			935		De gemeente Rijssen-Holten	Het gehele onderhoud		De gemeente Rijssen-Holten	De Regio Twente onderhoudt dit fietspad voor de gemeente Rijssen-Holten ingevolge een ter zake genomen raadsbesluit.	
597	Korenweg	Van de Sprengenweg (wegnr. 180) in noordelijke richting tot de grens van de bebouwde kom van Holten.	Geen												
597				Onverhard				608	Geen	De gemeente Rijssen-Holten	Het gehele onderhoud		De gemeente Rijssen-Holten		
598	Lammertsweg	Van de grens van de bebouwde kom van Holten in westelijke richting tot de Kattensteeg (wegnr. 594)	Fietspad												
598				Onverhard				346	Geen	De gemeente Rijssen-Holten	Het gehele onderhoud		De gemeente Rijssen-Holten	De Regio Twente onderhoudt dit fietspad voor de gemeente Rijssen-Holten ingevolge een ter zake genomen besluit.	
604	Panoramaweg	Van de Helhuizerweg (wegnr. 74) in noordoostelijke richting tot de Holterbergweg (wegnr. 82)	Geen												
604				Asfalt waaiervormig beginnend	14	4		8	Geen	De gemeente Rijssen-Holten	Het gehele onderhoud		De gemeente Rijssen-Holten		
604				Onverhard				1035		De gemeente Rijssen-Holten	Het gehele onderhoud		De gemeente Rijssen-Holten		
604				Asfalt	10			2		De gemeente Rijssen-Holten	Het gehele onderhoud		De gemeente Rijssen-Holten		
605	Peukelweg	Van de Sprokkelweg (wegnr. 610) in noordoostelijke richting tot de Lichtenbergweg (wegnr. 120)	Geen												
605				Onverhard				578	Geen	De gemeente Rijssen-Holten	Het gehele onderhoud		De gemeente Rijssen-Holten		
605				Asfalt waaiervormig eindigend	8	11		2		De gemeente Rijssen-Holten	Het gehele onderhoud		De gemeente Rijssen-Holten		



I	II	III	IV	Va	Vb	Vb	Vb	Vc	VI	VII	VIII	IX	X	XI	XII
Wegnummer	Wegnaam	Richting	Beperking	Verharding	Breedte1	Breedte2	Breedte3	Lengte	Kunstwerken	Onderhoudsplicht	Omvang	Bijdrage	Gezag	Opmerkingen	Wijzigingen
610				Onverhard				1403	Geen	De gemeente Rijssen-Holten	Het gehele onderhoud		De gemeente Rijssen-Holten		
610				Onverhard				1611		De gemeente Rijssen-Holten	Het gehele onderhoud		De gemeente Rijssen-Holten		
610,01		Afwisselend langs de rechter- en linkerzijde van de weg van het begin tot het einde een vrijliggend fietspad	Fietspad												
610,01				Asfalt	1,9			3014		De gemeente Rijssen-Holten	Het gehele onderhoud		De gemeente Rijssen-Holten	De Regio Twente onderhoudt dit fietspad voor de gemeente Rijssen-Holten ingevolge een ter zake genomen raadsbesluit.	
612	Stittelersweg	Van de Julekesweg (wegnr. 90) in noordelijke richting tot de Sprengenweg (wegnr. 180)	Fietspad												
612				Steenlag	1			345	Geen	De gemeente Rijssen-Holten	Het gehele onderhoud		De gemeente Rijssen-Holten	De Regio Twente onderhoudt dit fietspad voor de gemeente Rijssen-Holten ingevolge een ter zake genomen raadsbesluit.	
614	Van Nootensweg	Van de Maneschijnsweg (wegnr. 126) in noordelijke richting tot de Vijfhuizenweg (wegnr. 193)	Geen												
614				Oppervlakbedeling	3,24			170		De gemeente Rijssen-Holten	Het gehele onderhoud		De gemeente Rijssen-Holten		
614				Onverhard				568		De gemeente Rijssen-Holten	Het gehele onderhoud		De gemeente Rijssen-Holten		
614									a. Beton duiker bij het begin van de weg Lengte: 10.-m. Ø: 0.40 m.	De gemeente Rijssen-Holten	Het gehele onderhoud		De gemeente Rijssen-Holten		



I	II	III	IV	Va	Vb	Vb	Vb	Vc	VI	VII	VIII	IX	X	XI	XII
Wegnummer	Wegnaam	Richting	Beperking	Verharding	Breedte1	Breedte2	Breedte3	Lengte	Kunstwerken	Onderhoudsplicht	Omvang	Bijdrage	Gezag	Opmerkingen	Wijzigingen
617,01				asfalt	2			3459		De gemeente Rijssen-Holten	Het gehele onderhoud		De gemeente Rijssen-Holten	De Regio Twente onderhoudt dit fietspad voor de gemeente Rijssen-Holten ingevolge een ter zake genomen raadsbesluit.	
1001	Geen	Van de grens met de gemeente Deventer in zuidoostelijke richting ter lengte van 435 m.	Geen												
1001				Onverhard				435		De gemeente Rijssen-Holten	Het gehele onderhoud		De gemeente Rijssen-Holten		
1001									a. Beton duiker aan het einde van de weg Lengte: 6.- m. Ø: 0.30 m.	De gemeente Rijssen-Holten	Het gehele onderhoud		De gemeente Rijssen-Holten		
1002	Oerdijk	Van de grens met de gemeente Deventer in noordelijke richting tot de grens met de gemeente Deventer	Geen												
1002				Asfalt	5			100	Geen	De gemeente Deventer	Het gehele onderhoud		De gemeente Rijssen-Holten		
1003	Geen	Van de Helhuizerweg (wegnr. 74) in noordelijke richting tot de Haarlerweg (wegnr. 69).	Fietspad												
1003				Steenlag	1			303	Geen	De gemeente Rijssen-Holten	Het gehele onderhoud		De gemeente Rijssen-Holten	De Regio Twente onderhoudt dit fietspad voor de gemeente Rijssen-Holten ingevolge een ter zake genomen raadsbesluit.	
1004	Geen	Van de Helhuizerweg (wegnr. 74) in noordoostelijke richting tot de Plaggenweg (wegnr. 606).	Geen												
1004				Asfalt	3			27	Geen	De gemeente Rijssen-Holten	Het gehele onderhoud		De gemeente Rijssen-Holten		
1004				Onverhard				346		De gemeente Rijssen-Holten	Het gehele onderhoud		De gemeente Rijssen-Holten		


I	II	III	IV	Va	Vb	Vb	Vb	Vc	VI	VII	VIII	IX	X	XI	XII
Wegnummer	Wegnaam	Richting	Beperking	Verharding	Breedte1	Breedte2	Breedte3	Lengte	Kunstwerken	Onderhoudsplicht	Omvang	Bijdrage	Gezag	Opmerkingen	Wijzigingen
1005	Dijkerspad	Van de Motieweg (wegnr. 137) in zuidoostelijke richting tot het Dijkerspad (wegnr. 1006)	Voetpad												
1005				Onverhard				325	Geen	De gemeente Rijssen-Holten	Het gehele onderhoud		De gemeente Rijssen-Holten		
1006	Dijkerspad	Van de Ericaweg (wegnr. 51) in noordwestelijke en zuidwestelijke richting tot het Hogeheipad (wegnr. 1007)	Voetpad												
1006				Onverhard				280	Geen	De gemeente Rijssen-Holten	Het gehele onderhoud		De gemeente Rijssen-Holten		
1007	Hoge Heipad	Van de Ericaweg (wegnr. 51) in noordwestelijke en zuidwestelijke richting ter lengte van 274 m.	Voetpad												
1007				Onverhard				274	Geen	De gemeente Rijssen-Holten	Het gehele onderhoud		De gemeente Rijssen-Holten		
1008	Geen	Van de Katoendijk (wegnr. 362) in zuidelijke, oostelijke en algemeen zuidelijke richting tot de Veendijk (wegnr. 536)	Fietspad												
1008				Beton	2.40			526	Geen	De eigenaar van de percelen kadastraal bekend gemeente Rijssen, sectie M, nummers 295 en 299	Het gehele onderhoud		De gemeente Rijssen-Holten		
1009	Geen	Van de noordgrens van de bebouwde kom van Rijssen in algemeen oostelijke richting tot de grens met de gemeente Wierden.	Geen												
1009				Klinkers	3.80			5	Geen	De gemeente Rijssen-Holten	Het gehele onderhoud		De gemeente Rijssen-Holten		
1009			Fietspad	Beton	2.40			340		De gemeente Rijssen-Holten	Het gehele onderhoud		De gemeente Rijssen-Holten		
1009				Beton (veerstoep)	2.80			12		De gemeente Rijssen-Holten	Het gehele onderhoud		De gemeente Rijssen-Holten		



I	II	III	IV	Va	Vb	Vb	Vb	Vc	VI	VII	VIII	IX	X	XI	XII
Wegnummer	Wegnaam	Richting	Beperking	Verharding	Breedte1	Breedte2	Breedte3	Lengte	Kunstwerken	Onderhoudsplicht	Omvang	Bijdrage	Gezag	Opmerkingen	Wijzigingen
1010	Geen	Van de Schoneveldsdijk (wegnr. 497) in noordelijke richting tot de grens met de gemeente Wierden	Fietspad	Beton	1,5			85	Geen	De gemeente Rijssen-Holten	Het gehele onderhoud		De gemeente Rijssen-Holten		
1011	Molenpad	Van de parallelweg Rijssenseweg (wegnr. 162) in oostelijke en vervolgens in zuidoostelijke richting tot de Schreursweg (wegnr. 172)	Voetpad	Asfalt	4			42	Geen	De gemeente Rijssen-Holten	Het gehele onderhoud		De gemeente Rijssen-Holten		
1011				Onverhard				215	Geen	De gemeente Rijssen-Holten	Het gehele onderhoud		De gemeente Rijssen-Holten		
1012	Eltapad	Van de zuidgrens van de bebouwde kom in algemeen zuidelijke richting tot de Aalpolsweg (wegnr. 1)	Voetpad	Onverhard				112	Geen	De gemeente Rijssen-Holten	Het gehele onderhoud		De gemeente Rijssen-Holten		

1. Aldus opgemaakt door Burgemeester en Wethouders van de gemeente Rijssen-Holten, .....*30 maart 2016*.....(datum),

Burgemeester en Wethouders voornoemd,  
De secretaris, De Burgemeester,



2. Burgemeester en Wethouders van de gemeente Rijssen-Holten verklaren, dat over het ontwerp ~~geen zienswijzen~~/zienswijzen naar voren zijn gebracht, en dat de in artikel 34, tweede lid, tweede volzin, van de Wegenwet bedoelde stukken op .....*20 maart 2017*.....(datum) aan de Raad van de gemeente zijn toegezonden.

Rijssen, de ..*20<sup>e</sup> maart 2017*.....  
Burgemeester en Wethouders voornoemd,  
De secretaris, De Burgemeester,





3. ~~Ongewijzigd~~/ In rood gewijzigd vastgesteld door de Raad van de gemeente bij besluit van .....*20 april 2017*..... kenmerk .....*2017 - 0037*..... (datum).

De Raad van de gemeente Rijssen-Holten voornoemd,  
De griffier, De voorzitter,



4. Burgemeester en Wethouders van de gemeente Rijssen-Holten verklaren, dat de vaststelling van de legger op deze in die gemeente gebruikelijke wijze ter openbare kennis is gebracht, met mededeling, dat de legger op  
...3 mei 2017.....(datum), op de gemeentesecretarie voor een ieder ter inzage zal worden gelegd.

Rijssen, de 2<sup>e</sup> mei 2017.....  
X Burgemeester en Wethouders voornoemd,  
De secretaris, De Burgemeester,



5. In blauw gewijzigd ingevolge rechtelijke uitspraak van  
.....

De Raad van de gemeente Rijssen-Holten,  
De griffier, De voorzitter,